



01-1995

Në bazë të nenit 21 të Ligjit për Planifikimin Hapësinor nr. 04/L-174 dt. 23.08.2013, nenit 18 të Ligjit për Ndërtim nr. 04/L-110 dt. 31.05.2012, nenit 21, 22 dhe 44 të Ligjit për Procedurën e Përgjithshme Administrative nr. 05/L-03 dt. 21.06.2016, nenit 17 pika “d” të Ligjit për Vetëqeverisjen Lokale nr. 03/L-040 dt. 20.02.2008, nenit 15 pika “d” e Statutit të Komunës së Prishtinës nr. 110-391 dt. 25.02.2010, Udhëzimit Administrativ të MMPH-së nr. 06/2017 dt. 23.05.2017 për Caktimin e Procedurave për Përgatitjen dhe Shqyrtimin e Kërkesave për Kushte Ndërtimore, Leje Ndërtimore dhe Leje Rrënimi për Kategorinë e I-rë dhe të II-të të Ndërtimeve, si dhe në bazë të kërkesës 05 nr. 350/02-0220328/18 dt. 10.09.2018, të pronarëve Murtez Rashiti dhe Alban Beqiri nga Prishtina, për caktimin e kushteve ndërtimore për hartimin e dokumentacionit ndërtimor/projektit ideor, për ndërtimin e shtëpisë individuale të banimit, në Prishtinë, Drejtoria e Urbanizmit e Komunës së Prishtinës, në procedurë administrative, me datë 10.12.2018, merr këtë:

V E N D I M

PËR CAKTIMIN E KUSHTEVE NDËRTIMORE

I. I Caktohen kushtet ndërtimore pronarëve Murtez Rashiti dhe Alban Beqiri nga Prishtina, sipas kërkesës 05 nr. 350/02-0220328/18 dt. 10.09.2018, për hartimin e dokumentacionit ndërtimor/projektit ideor për ndërtimin shtëpisë individuale të banimit, në kuadër të Planit Zhvillimor Urban- PZHU, në Prishtinë, konkretisht në kuadër të parcelës kadastrale nr. 882-2 ZK. Kolovicë.

II. Lokacioni i parcelës kadastrale të lartcekur, për të cilin caktohen kushtet ndërtimore, sipas dokumenteve të planifikimit hapësinor, përfshihet në kuadër të Planit Zhvillimor Urban- PZHU, të miratuar me Vendimin e Kuvendit të Komunës së Prishtinës 01 nr. 035-181427 dt. 24.09.2013, dhe kjo zonë është e planifikuar me destinim “ndërtim individual”.

Pronari me "Informim nga Plani Zhvillimor Urban- PZHU, me referencë nr. 1568 dt. 29.03.2018, lëshuar nga Drejtoria e Planifikimit Strategjik dhe Zhvillim të Qëndrueshëm e Komunës së Prishtinës, është informuar me kriteret, parametrat urban dhe kushtet e ndërtimit.

III. Gjendja ekzistuese e lokacionit- parcelës kadastrale të trajtuar, sipas gjendjes kadastrale, faktike dhe dokumenteve të planifikimit hapësinor, është:

- Numri, sipërfaqja, pronari dhe klasa e kualitetit të parcelës kadastrale, është:
- nr. 882-2 ZK. Kolovicë, me S=2000m², me pronar Alban Beqiri dhe Murtez rashiti, “Arë e Klasës 4”;
- E drejta pronësore-juridike është private, në bazë të kopjes së planit dhe certifikatës së njësisë kadastrale;
- Në kuadër të parcelës kadastrale nr. 882-2 ZK. Kolovicë, nuk ka ndërtesa të ndërtuara;
- Është tokë urbane, me infrastrukturë: rrugë, ujë, kanalizim, elektrikë, etj.;
- Terreni është kryesisht i rrafshët;
- Qasja ekzistuese e parcelës kadastrale është përmes rrugës ekzistuese, gjegjësisht parcelës kadastrale nr. 908-1 ZK. Kolovicë;
- Në kuadër të perimetrit prej 50m’ të parcelës kadastrale në fjalë, përfshihen kryesisht ndërtesa individuale banimore.

IV. Kushtet ndërtimore për hartimin e dokumentacionit ndërtimor/projektit ideor, për rregullimin e hapësirës dhe realizimin- ndërtimin e shtëpisë individuale të banimit, në kuadër të PZHU-së në Prishtinë, bazuar në parametrat urban të planit, janë:

- Organizimi me qasje në kuadër të parcelës kadastrale, pozicionimi, gabariti dhe etazhiteti i ndërtesës, në raport me vijën rregulluese dhe atë ndërtimore, distanca e ndërtesës nga kufiri i parcelave, si dhe kushtet tjera për rregullimin e hapësirës, të jenë në tërësi sipas prezantimit grafik të përshkruar në Planin e lokacionit – “Situacioni”, bashkëngjitur këtij Vendimi për caktimin e kushteve ndërtimore;
- Parcela kadastrale e trajtuar për realizimin e ndërtesës- shtëpisë individuale të banimit, konkretisht parcela kadastrale e përfshirë- e trajtuar brenda vijës rregulluese, është:
 - nr. 882-2, me $S=2000m^2$;**Sipërfaqe totale $S=2000m^2$;**
- Destinimi i shfrytëzimit të ndërtesës, sipas PZHU, të jetë për banim individual, me hapësira përcjellëse, si: kthina teknike, depo, hapësira të garazheve, etj. (*sipas projektit konceptual të prezantuar*);
- Etazhiteti të jetë P+1;
- Koeficienti i shfrytëzimit të parcelës ndërtimore- brenda vijës rregulluese (ISHP), për vendosjen e ndërtesës në bazë- gabarit të përdhësës, sipas PZHU-së, është 02- 0.3 (20%- 30%);
- Koeficienti i shfrytëzimit të parcelës ndërtimore për nëntokë (ISHN), për vendosjen e ndërtesave në bazë- gabarit të bodrumit, sipas Vendimit të kryetarit të Komunës së Prishtinës nr. 01-031-185481 dt. 14.08.2015, është max. 60%;
- Koeficienti i shfrytëzimit të parcelës ndërtimore për sipërfaqet gjelbëruese (ISHGJ), me gjelbërim të lartë dhe të ultë, sipas Vendimit të kryetarit të Komunës së Prishtinës nr. 01-031-185481 dt. 14.08.2015, është min 40%, përjashtimisht kur ndërtohet kulmi me gjelbërim, kjo sipërfaqe mund të jetë së paku 30%;
- Koeficienti i ndërtimit (ISPN), sipas PZHU-së, është 06- 08 (60%- 80%), ndërsa i propozuar dhe miratuar është 51%. Koeficienti ndërtimor i parcelës kadastrale brenda vijës rregulluese- parcelës ndërtimore, do të llogaritet si në vijim: **100%** për etazhet mbi kuotën ± 0.00 , **50%** për etazhet me vëllim mbi 51% mbi tokë- suteran, dhe **0%** për etazhet e nëntokës- bodrume;
- Bazuar në kriteret e PZHU-së, distanca minimale në mes dy ndërtesave është 1H (aty ku ka hapje të kthinave primare), kurse distanca minimale nga kufiri i parcelës kadastrale- parcelës ndërtimore, është 0.75H, gjegjësisht 0.5H me kushtin e mos tejkalimit të distancës në mes dy ndërtesave, prej 1H. Te fasadat anësore, ku ka kthina sekondare, si: banjo, ëc, depo, shkallë dhe garazhe, me marrëveshje të fqinjëve, kjo distancë mund të jetë 0;
- Bazuar në nenin III të Vendimit të Kryetarit të Komunës së Prishtinës dt.14.08.2015 dhe protokolluar me numrin 01 nr. 031-185481, për shkaqe të shfrytëzimit eficient të energjisë, sipërfaqja që zë shtresa e "termoizolimit", nuk përfshihet në kalkulimin e sipërfaqes së përgjithshme ndërtimore e as në kalkulimin për taksë të lejes ndërtimore;
- Ngritja e nivelit të përdhësës nga niveli i terrenit, të jetë max. 0.45m’;
- Qasja nga rruga në parcelë të jetë përmes parcelës kadastrale 908-8 ZK. Kolovicë, të paraqitur në Planin “Situacioni”. Ti përshtatet teknikisht rrugës ekzistuese dhe të aplikohen kushtet e shikueshmërisë në lokacionin e kyçjes;
- Për shtëpitë individuale të banimit, duhet të sigurohet 1 vendparkim, për një njësi banimi; Parkimi i jashtëm mund të planifikohet brenda vijës rregulluese duke mos e tejkaluar kushtin prej 40% për gjelbërim, sipas Vendimit të kryetarit të Komunës së Prishtinës nr. 01-031-185481 dt. 14.08.2015;
- Në kuadër të parcelës të parashihet hapësira për vendosjen e mbeturinave;
- Arkitektura/dukja e jashtme (fasada) e ndërtesave dhe materializimi i tyre, të jetë me materiale bashkëkohore dhe me masa të eficientës së energjisë, dhe ti përshtatet destinimit të ndërtesave të planifikuara;

- Zgjidhja e kulmit duhet të projektohet dhe të ekzekutohet në harmoni me projektin arkitektonik dhe uji i strehëve duhet të derdhet brenda parcelës ndërtimore.

V. **Kyçja në infrastrukturë** - marrja e pëlqimeve nga KEDS-i dhe KUR "Prishtina", bëhet me aplikim nga kjo Drejtori. Për aplikim nevojitet prezantimi i dokumentacionit, me përcaktim të vendeve për kyçje në rrjetet përkatëse, dorëzuar veçantë në CD, me përmbajtje si në vijim:

- Emri (prindi) mbiemri i aplikuesit, numri i identifikimit dhe adresa;
- Informatën mbi lokacionin- adresa e saktë e hapësirës ndërtuese;
- Kopjen e planit dhe certifikatën e njësisë kadastrale;
- Planin e situacionit (dispozita urbanistike pjesë përbërëse e kushteve ndërtimore) dhe pamjen në ortofoto të lokacionit me hapësirën ndërtuese;
- Përshkrimin teknik të objektit (destinimi dhe kapaciteti i nevojshëm për elektrike dhe ujë).

Kyçja në infrastrukturë për ngrohje qendrore të bëhet në rrjetin ekzistues, pas sigurimit paraprak të kushteve detale dhe pëlqimit për kyçje nga "Termokos"- Ngrohitorja e Qytetit sh.a. dhe PTK.

VI. **Dokumentacioni ndërtimor** - projekti ideor, të hartohet nga ekipi me përgatitje të lartë profesionale dhe me kualifikime përkatëse për secilën fazë të projektit, duke u bazuar në kushtet ndërtimore të caktuara në pikën IV, projekt propozimin e prezantuar, normave teknike për siguri nga zjarri si dhe normave dhe standardeve tjera për projektim të kësaj kategorie të ndërtesave, të dorëzohet në tre (3) kopje fizike dhe një (1) digjitale, në këtë përmbajtje:

- Lokacionin e parcelës ndërtimore në kuadër të zonës;
- Planin e situacionit të gjerë, në diametër prej 50m`, me ndërtesat ekzistuese dhe të planifikuara, në përpjesë 1:500 apo 1:1000, punuar në bazë të incizimit gjeodezik të parcelës ndërtimore me rrethinë, si dhe me pozicionim të ndërtesës së projektuar dhe infrastrukturës rrugore, në sistemin koordinativ KOSOVAREF 01;
- Planin e situacionit të parcelës, në përpjesë 1:200 ose 1:500, me dimensione të shënuara, horizontale dhe vertikale-kuota të lartësisë dhe me pozicionim të ndërtesës në sistemin koordinativ KosovaREF01, duke përfshirë edhe kuotat vertikale të platove, trotuareve, rrugëve dhe hyrjeve në përdhesë, me kuota të shënuara, relative dhe absolute;
- Të gjitha bazat, prerjet dhe dukjet e fasadave, në përpjesë 1:100, për ndërtesën e projektuar, duke përfshirë edhe kuotat vertikale të hyrjeve në përdhesë dhe etazheve tjera, me kuota të shënuara, relative dhe absolute;
- Dukja e jashtme e ndërtimit, tridimensionale - perspektivë;
- Planin me vendin e qasjes në ujësjellës dhe kanalizim, në përpjesë 1:100;
- Planin me vendin e qasjes në furnizim me energji elektrike në përpjesë 1:100;
- Përshkrimin teknik të punëve ndërtimore;
- Paramasën dhe parallogarinë e punëve ndërtimore dhe ndërtimore zejtare;
- Detajet karakteristike dhe të nevojshme, në përpjesë 1:5,1:10 apo 1:20;
- Situacionin me përshkrimin teknik të "Organizmi dhe masat e sigurisë në vend ndërtim";
- Masat propozuese për fizikën ndërtimore dhe atë të mbrojtjes nga zhurma, me analiza dhe masa konkrete;
- Deklaratat nga projektuesit e fazave të nevojshme për hartimin e Projektit Kryesor, për nevojat e realizimit të ndërtimit, i cili do të jetë konform Kodit të Ndërtimit dhe rregulloreve teknike në fuqi.

VII. **Për pajisje me leje ndërtimi, për shkak se në parcelën kadastrale 882-2 ZK. Kolovicë, sipas PZhu-së, shtrihet përroska, duhet të prezantohet "Pëlqim për Rrjedhë Ujore" nga Ministria e Mjedisit dhe Planifikimit Hapësinor- Departamenti i Ujërave.**



VIII. Pagesa e kompensimit për ndërrimin e destinimit të tokës bujqësore- meqenëse parcela kadastrale nr. 882-2 ZK. Kolovicë, në bazë të certifikatës së njësisë kadastrale, është e evidentuar me lloj të shfrytëzimit të parcelës- tokë bujqësore, me klasë të kualitetit “Arë e Klasës 4”, kërkohet që paraprakisht të bëhet pagesa e kompensimit për ndërrimin e destinimit të tokës bujqësore në tokë ndërtimore, konform nenit 11, 13 dhe 14 të Ligjit nr. 02/L-26 për Tokën Bujqësore dhe nenit 8, 9 dhe 14 të Udhëzimit Administrativ të MBPZHR Nr. 41/2006, për ndërrimin e destinimit të tokës bujqësore, që e rregullojnë këtë fushë.

Sipërfaqja e tokës bujqësore, të cilës do ti ndërrohet destinimi, do të përcaktohet bazuar në sipërfaqen që do të ndërtohet, sipas Plani i situacionit – “zgjidhja urbane”, dhe e njehta do të përfshijë sipërfaqen e parcelës ndërtimore, prej S=2000m². Kjo sipërfaqe do të regjistrohet si tokë ndërtimore, në regjistrin kadastral, pas realizimit të pagesës së kompensimit për ndërrimin e destinimit të tokës bujqësore.

Ky kompensim- pagesë do të realizohet në Drejtorinë e Kadastrit të Komunës së Prishtinës, në fazën e zhvillimit të procedurës administrative për marrjen e lejes ndërtimore.

IX. Marrëveshja për infrastrukturë – bazuar në nenin 23 të Ligjit Nr.04/L-110 për Ndërtim dhe në nenin 10 dhe 11 të “Rregullore mbi Taksën administrative për dhënien e lejes së ndërtimit dhe Tarifën për rregullimin e infrastrukturës” 01 nr. 434/01–0094474/17 dt. 24.04.2017, obligohet Drejtoria e Investimeve Kapitale dhe Menaxhimit të Kontratave të Komunës së Prishtinës, të vlerësojë një ngarkesë për të rimbursuar koston për krijimin, përmirësimin, zgjerimin apo riparimin e infrastrukturës, dhe të arrijë marrëveshje për infrastrukturë me pronarin/investitorin. Me aplikacionin për leje ndërtimore të dorëzohet dokumentacioni i nevojshëm, në dosje të veçantë, i cili përmes aktit përcjellës, do të procedohet, nga kjo Drejtoria, në kompetencë të Drejtorisë së Investimeve Kapitale dhe Menaxhimit të Kontratave të Komunës së Prishtinës, për arritjen e kësaj marrëveshjeje. Dokumentacioni i përgatitur duhet të përmbajë:

- Dëshminë mbi pronësinë për parcelën kadastrale/certifikatën e njësisë kadastrale dhe kopjen e planit (kopje);
- Vendimi për caktimin e kushtet ndërtimore- këtë Vendim, së bashku me situacionin e miratuar, të lëshuar nga kjo Drejtoria (kopje);
- Autorizimin për përfaqësim;
- Kopjen e letërnjoftimit të kërkuesit/ve.

X. Pagesa e taksës administrative për dhënien e lejes së ndërtimit dhe tarifa për ndikimet nga rritja e densitetit të infrastrukturës, do të realizohet sipas “Rregullore mbi Taksën Administrative për Dhënien e Lejes së Ndërtimit dhe Tarifën për Rregullimin e Infrastrukturës” 01 nr. 434/01–0094474/17 dt. 24.04.2017 dhe bazuar në dokumentacionin ndërtimor/projektin, si pjesë përbërëse e kërkesës për leje ndërtimore. Pagesa e taksës dhe tarifës, sipas këtij paragrafi, do të realizohet sipas afatit kohor të përcaktuar në paragrafin 4 të nenit 16 të UA të MMPH-së nr. 06/2017 dt. 23.05.2017, pas marrjes së konfirmimit për pagesë.

XI. Vlefshmëria e Vendimit për caktimin e kushteve ndërtimore do të jetë një (1) vit, me mundësi të vazhdimit për një (1) vit tjetër, në rastet kur nuk ka ndërruar gjendja ekzistuese apo dokumenti i planifikimit hapësinor, dhe me aplikim para skadimit të afatit të vlefshmërisë.

A r s y e t i m

Pronarët Murtez Rashiti dhe Alban Beqiri nga Prishtina, me kërkesën 05 nr. 350/02–0220328/18 dt. 10.09.2018, ka kërkuar nga Drejtoria e Urbanizmit të Komunës së Prishtinës, caktimin e kushteve ndërtimore për hartimin e dokumentacionit ndërtimor/projektit ideor, për ndërtimin e

ndërtesës- shtëpisë individuale të banimit, në lokacionin e përshkruar në paragrafin I të dispozitivit të Vendimit për caktimin e kushteve ndërtimore.

Me kërkesë, pronarët kanë prezantuar dokumentacionin, si në vijim: Kopje të dëshmisë mbi pronësinë për parcelën kadastrale nr. 882-2 ZK. Kolovicë, evidentuar në certifikatën e njësisë kadastrale P-71914034-00882-2, e vërtetuar me Lrp. nr. 18205/18 dt. 10.09.2018; Vërtetimet mbi obligimet tatimore, në emër të Murtez Rashiti nr. 209881/18 dt. 28.08.2018 dhe Alban Beqiri nr. 209899/18 dt. 28.09.2018, të lëshuara nga Drejtoria e Financave; Kopje të dokumentit të identifikimit të pronarëve Murtez Rashiti dhe Alban Beqiri; “Pëlqim” Lrp. nr. 16346/18 dt. 20.08.2018, sipas të cilit, Z. Enver Canolli, në cilësinë e pronarit të parcelës nr. 908-8 ZK. Kolovicë, fqiut Murtez Rashiti, i jep pëlqim që të mund të ndërtojë deri në pikën 0 me kufirin e parcelës së tij, si dhe për shfrytëzim të parcelës 908-8 për qasje të papenguar; Informatën nga “Plani Zhvillimor Urban- PZHU”, me nr. 1568 dt. 29.03.2018, të lëshuar nga Drejtoria e Planifikimit Strategjik dhe Zhvillimit të Qëndrueshëm e Komunës së Prishtinës; Inçizimin gjeodezik, të punuar nga gjeodeti Agron Shabani me nr. të licencës 144 (kopje fizike dhe digjitale); Foto të lokacionit; Projektin konceptual për parcelën kadastrale në fjalë, të punuar nga kompania “CAD – Engineering” sh.p.k, me nr. të certifikatës së regjistrimit të biznesit 70797089 (kopje fizike dhe digjitale).

Drejtoria e Urbanizmit e Komunës së Prishtinës, me qëllim të vazhimit të procedurës së shqyrtimit të kësaj kërkesë, përmes shkresës 05 nr. 350/02–0220328/18 dt. 19.09.2018, ka kërkuar plotësimin dhe ndryshimin e dokumentacionit në këto pika: Të rishikohet pozicionimi i ndërtesës, duke respektuar distancat dhe kriteret e caktuara me PZhU, si dhe duke pas parasysh përroskën që kalon në parcelën tuaj sipas PZhU.


Pronarët, përmes kërkesës 05-350/02-0220328/18/1 dt. 02.10.2018 për rishikim të kërkesës, kanë prezantuar hartat topografike të Kosovës të punuara nga Agjencia Kadastrale e Kosovës, me të cilën dëshmon së përroska nuk ekziston.

Pas shqyrtimit të kërkesës 05 nr. 350/02–0220328/18 dt. 10.09.2018 dhe kërkesës 05 nr. 350/02-0220328/18/1 dt. 02.10.2018, Drejtoria e Urbanizmit, bazuar në nenin 13, pika 1.2 të UA të MMPH-së nr. 06/2017 dt. 23.05.2017, ka vendosur njoftimin publik me datë 15.11.2018. Ky njoftim publik, sipas rregullativës ligjore, ka qëndruar pesë (5) ditë në lokacionin në fjalë, gjegjësisht deri më datë 22.11.2018 dhe meqë ndërkohë kjo Drejtori nuk ka pranuar ndonjë vërejtje apo sugjerim, është vazhduar me procedurën për caktimin e kushteve ndërtimore.

Drejtoria e Urbanizmit, duke u bazuar në informatën nga “Plani Zhvillimor Urban- PZHU”, me nr. 1568 dt. 29.03.2018, të lëshuar nga Drejtoria e Planifikimit Strategjik dhe Zhvillimit të Qëndrueshëm e Komunës së Prishtinës, në lidhje me përroskën, vendosi si në pikën VII të këtij Vendimi.

Sipas mendimit profesional nga faza e komunikacionit, të dt. 10.12.2018, lidhur me rrugën për kyçje të automjeteve në rrugë ekzistuese i prezantuar si në situacion, për ndërtesën banimore- shtëpi individuale P+1, të paraparë me këtë zgjidhje, mund të pranohet si e tillë. Kyçja duhet ti përshtatet teknikisht rrugës ekzistuese dhe të aplikohen kushtet e shikueshmërisë në lokacionin e kyçjes.

Bazuar në konstatimet e më sipërme, rregullativën ligjore në fuqi, konkretisht nenin 18 të Ligjit për Ndërtim nr. 04/L-110 dt. 31.05.2012, nenin 21 të Ligjit për Planifikim Hapësinor nr. 04/L-174 dt. 31.07.2013, nenin 7 dhe 8 të UA të MMPH-së nr. 06/2017 dt. 23.05.2017 “për Përcaktimin e Procedurave për Përgatitjen dhe Shqyrtimin e Kërkesave për Kushte Ndërtimore, Leje Ndërtimore dhe Leje Rrëtimi për Kategorinë e I-rë dhe II-të të ndërtimeve”, Drejtoria e Urbanizmit ka konstatuar se kërkuesi ka prezantuar të gjithë dokumentacionin e nevojshëm, dhe se projekti konceptual i prezantuar,



është në harmoni me destinimin dhe kriteret tjera të PZHU-së për atë hapësirë, si dhe në harmoni me rrethinën, andaj konstatohet se janë plotësuar të gjitha kriteret e parapara ligjore për caktimin e këtyre kushteve ndërtimore.

Nga sa u cek më lartë, u vendos si në dispozitiv të Vendimit për caktimin e kushteve ndërtimore.

Shtojcë: Plani i lokacionit - "Situacioni".

Udhëzim juridik: Pala e pakënaqur me këtë Vendim, me ankesë mund ti drejtohet kësaj Drejtorie brenda afatit prej 30 ditësh, duke llogaritur nga dita e marrjes në dorëzim të këtij Vendimi. Bazuar në vlerësimin nga kjo Drejtori, ankesa do të shqyrtohet apo do të përcillet te organi epror- MMPH.


Ky Vendim u përpilua në 5 (pesë) kopjë identike dhe i dërgohet: Kërkuarit/ve; Drejtorisë së Planifikimit Strategjik dhe Zhvillimit të Qëndrueshëm; në dosje të lëndës; kësaj Drejtorie; dhe Qendrës për Shërbim me Qytetarë.

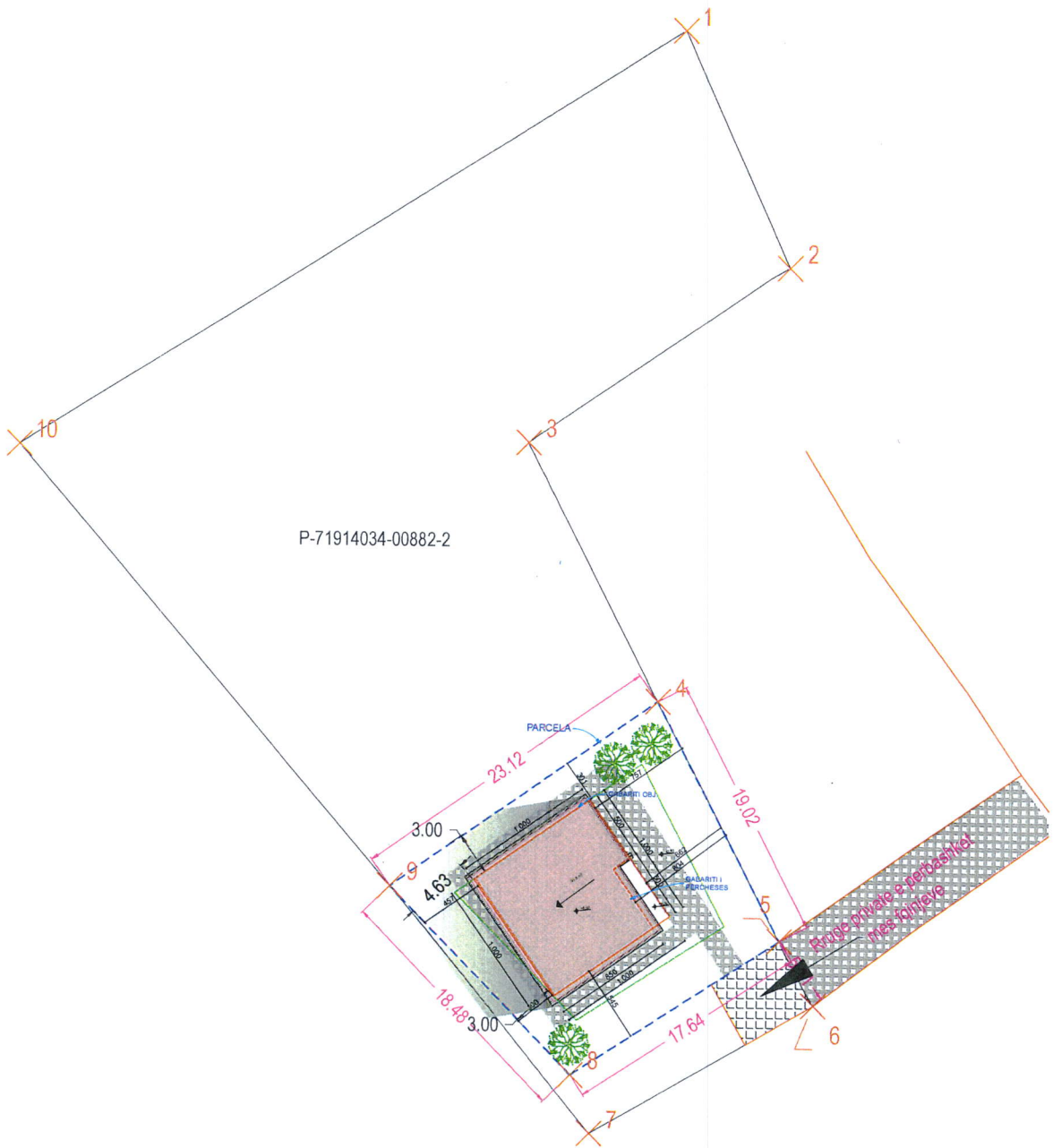
DREJTORIA E URBANIZMIT E KOMUNËS SË PRISHTINËS
05 NR. 350/02-0220328/18 DT. 10.12.2018

Zyrtari:
Arbër Hamidi



u.d. Udhëheqëse e Sektorit:
Lindita Beqiri





PROJEKTUESI CAD-ENGINEERING SH.P.K. PRISHTINE		Projekti Ideor	A
Cad - Engineering +377 44 616 105 +377 45 616 105 info@cad-engineering.info www.cad-engineering.info		INVESTITORI / KLIENTI:	Murtez Rashiti
PROJEKTORI: NËNSHKRIME: i.d.a. Habib YMERI		Shtëpi banimi P+1	
PËR PUNIMI GRAFIK: ark. Fitore XHARRA		PËRMBAJTJA E VIZATIMIT:	PËRPIJESA: 1:500
DATA: PRILL 2018	FAZA: ARKITEKTURA	SITUACIONI I GJERE	DIM./ FLETA: 01



