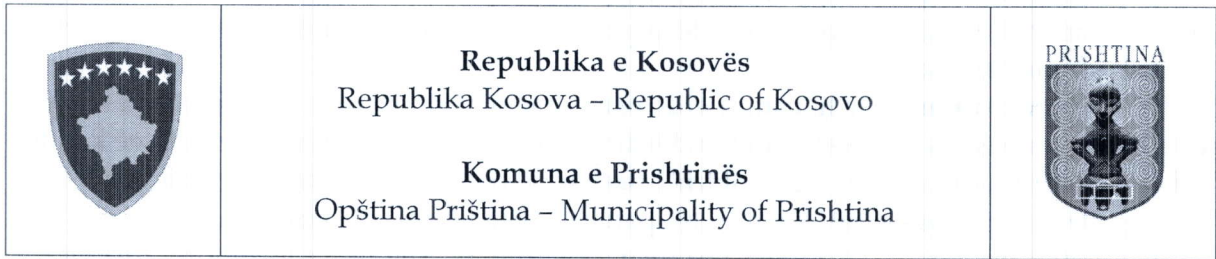


01-2080



Në bazë të nenit 21 të Ligjit për Planifikimin Hapësinor Nr. 04/L-174 dt. 23.08.2013, nenit 18 të Ligjit për Ndërtim Nr.04/L-110 dt. 31.05.2012, nenit 21 dhe 44 të Ligjit për Procedurën e Përgjithshme Administrative Nr.05/L-03 dt.21.06.2016, nenit 17, pika “d” të Ligjit për Vetëqeverisjen Lokale Nr.03/L-040 dt.20.02.2008, nenit 15 pika “d” e Statutit të Komunës së Prishtinës Nr.110-391 dt. 25.02.2010, Udhëzimit Administrativ të MMPH-së Nr.06/2017 dt.23.05.2017 për caktimin e procedurave për përgatitjen dhe shqyrtimin e kërkesave për kushte ndërtimore, leje ndërtimore dhe leje rrënimi për kategorinë e I-rë dhe të II-të të ndërtimeve, dhe në bazë të kërkesës 05 nr.350/02-250902/19 dt.11.10.2019, të pronarit, Nusret Miftari, nga Prishtina, me investitor “ADA Consulting Group” sh.p.k, me seli në Prishtinë, për caktimin e kushteve ndërtimore për hartimin e dokumentacionit ndërtimor / projektit ideor, për ndërtimin e katër shtëpive individuale të banimit, në fshatin “Çagllavicë”, në Prishtinë, Drejtoria e Urbanizmit e Komunës së Prishtinës, në procedurë administrative, me datë 19.12.2019, merr këtë:

**V E N D I M**  
PËR CAKTIMIN E KUSHTEVE NDËRTIMORE

**I. I Caktohen kushtet ndërtimore** pronarit Nusret Miftari nga fshati Çagllavicë, sipas kërkesës 05 nr.350/02-250902/19 dt.11.10.2019, për hartimin e dokumentacionit ndërtimor/projektit ideor për ndërtimin e katër shtëpive individuale të banimit, në kuadër të Planit Zhvillimor Komunal në Prishtinë, konkretisht në kuadër të parcelave kadastrale nr.1297-3, 1297-4, 1297-5, dhe 1297-6 ZK Çagllavicë.

**II. Lokacioni i parcelës kadastrale të lartcekur, për të cilin caktohen kushtet ndërtimore,** sipas dokumenteve të planifikimit hapësinor, përfshihet në kuadër të: Planit Zhvillimor Komunal, miratuar me Vendimin e Kuvendit të Komunës së Prishtinës, 01 nr. 031-156871 dt. 27.08.2013, dhe kjo zonë është e planifikuar me destinim “propozim i bashkangjitur i konstruksionit të zonës”.

**III. Gjendja ekzistuese e lokacionit - parcelës kadastrale të trajtuar, sipas gjendjes kadastrale, faktike dhe dokumenteve të planifikimit hapësinor, është:**

- Numri, sipërfaqja, pronari dhe klasa e kualitetit të parcelës kadastrale, është:
  - nr. 1297-3, me S=397 m<sup>2</sup>, me pronar Nusret Miftari, “Arë e Klasës 4”;
  - nr. 1297-4, me S=414 m<sup>2</sup>, me pronar Nusret Miftari, “Arë e Klasës 4”;
  - nr. 1297-5, me S=426 m<sup>2</sup>, me pronar Nusret Miftari, “Arë e Klasës 4”;
  - nr. 1297-6, me S=433 m<sup>2</sup>, me pronar Nusret Miftari, “Arë e Klasës 4”;
 Sipërfaqja totale S=1670.0 m<sup>2</sup>.
- E drejta pronësore-juridike është private, në bazë të kopjes së planit dhe certifikatës së njësisë kadastrale;
- Bazuar në certifikatën e njësisë kadastrale, parcelat kadastrale të lartçekura, janë toka bujqësore me shfrytëzim dhe kualitet “Arë e Klasës 4”;
- Në kuadër të parcelës kadastrale në fjalë, nuk ka ndërtesa të ndërtuara;
- Është tokë urbane, me infrastrukturë: rrugë, ujë, kanalizim, elektrikë, etj.;
- Terreni është relativisht i rrafshtë;





- Qasja ekzistuese e parcelës kadastrale është nga parcela nr.1774-25, (me destinim rrugë);
- Në kuadër të perimetrit prej 50m' të parcelës kadastrale në fjalë, përfshihen ndërtesa individuale banimore.

**IV. Kushtet ndërtimore për hartimin e dokumentacionit ndërtimor / projektit ideor, për rregullimin e hapësirës dhe realizimin - ndërtimin shtëpisë individuale të banimit, në kuadër të Planit Zhvillimor Komunal, në Prishtinë, bazuar në parametrat urban të planit, janë:**

- Organizimi me qasje në kuadër të parcelës kadastrale, pozicionimi, gabariti dhe etazhiteti i ndërtesës, në raport me vijën rregulluese dhe atë ndërtimore, distanca e ndërtesës nga kufiri i parcelave, si dhe kushtet tjera për rregullimin e hapësirës, të jenë në tërësi sipas prezantimit grafik të përshkruar në Planin e lokacionit – “zgjdhjen urbane”, bashkëngjitur këtij vendimi për caktimin e kushteve ndërtimore;
- Distanca e vijës ndërtimore nga vija rregullative për objektet individuale për banim në fshatra, duhet të jetë 3-5 metra’;
- Parcelat kadastrale të trajtuara për realizimin e shtëpive individuale të banimit, janë:
  - nr.1297-3, me S=397.0m<sup>2</sup>;
  - nr.1297-4, me S=414.0m<sup>2</sup>;
  - nr.1297-5, me S=426.0m<sup>2</sup>;
  - nr.1297-6, me S=433.0m<sup>2</sup>;

**Sipërfaqe totale S=1670.0m<sup>2</sup>;**
- Destinimi i shfrytëzimit të ndërtesave, të jetë për “banim individual”, me hapësira përcjellëse, si: kthina teknike, depo, hapësira të garazheve, etj. (sipas projektit konceptual të prezantuar);
- Etazhiteti maksimal i lejuar, sipas PZHK-së, është P+1, kurse i propozuar dhe i miratuar është B+P+1 dhe P+1;
- Koeficienti i ndërtimit është 30% për pjesën e dedikuar për banim.
- Shfrytëzimi i nëntokës së parcelës (ISHN), mund të jetë max. 60%, me kusht që pjesa e nëntokës që shtrihet jashtë gabaritit nuk e tejkalon nivelin e trotuarit, sipas Vendimit 01 Nr.031-185481 të dt.14.08.2015 të Kryetarit të Komunës së Prishtinës;
- Sipërfaqja e gjelbëruar e parcelës (ISGJ), duhet të jetë së paku 40%, sipas Vendimit 01 Nr.031-185481 të dt.14.08.2015 të Kryetarit të Komunës së Prishtinës;
- Bazuar në kriteret e Planit Zhvillimor Komunal, Distanca në mes objekteve individuale për banim në fshatra është prej 5-10 metra, varësisht prej numrit të etazheve. Distanca e objektit individual për banim nga objektet ekonomike (shtallat, kotecet etj.) apo objektet ndihmëse (fushore, depozitë e plehërave etj.) duhet të jetë minimum prej 25-30 metra;
- Elementet ndërtimore të objekteve (konzollat, strehët e hyrjeve me dhe pa shtylla etj.) në nivel të katit mund të kalojnë vijën ndërtimore duke llogaritur sipas gabaritit bazë të objektit, gjegjësisht vijës ndërtimore më së shumti 1.20 metra;
- Bazuar në nenin III. të Vendimit të Kryetarit të Komunës së Prishtinës dt.14.08.2016 dhe protokolluar me numrin 01 nr. 031-185481, për shkaqe të shfrytëzimit eficient të energjisë, sipërfaqja që zë shtresa e "termoizolimit", nuk përfshihet në kalkulimin e sipërfaqes së përgjithshme ndërtimore e as në kalkulimin për taksë të lejes ndërtimore;
- Qasja në parcelë të jetë kah parcela nr.1774-25 ZK Çagllavicë (me destinim);
- Për shtëpitë individuale të banimit, duhet të sigurohet 1 vendparkim, për një njësi banimi;
- Në kuadër të parcelës të parashihet hapësira për vendosjen e mbeturinave;
- Arkitektura/dukja e jashtme (fasada) e ndërtesave dhe materializimi i tyre, të jetë me materiale bashkëkohore dhe me masa të efijencës së energjisë, dhe ti përshtatet destinimit të ndërtesave të planifikuara;



- Zgjidhja e kulmit duhet të projektohet dhe të ekzekutohet ashtu që të jetë në harmoni me projektin arkitektonik dhe uji i strehëve duhet të derdhet brenda parcelës ndërtimore.

V. **Kyçja në infrastrukturë** - marrja e pëlqimeve nga KEDS-i dhe KUR "Prishtina", bëhet me aplikim nga kjo drejtori. Për aplikim nevojitet prezantimi i dokumentacionit, me përcaktim të vendeve për kyçje në rrjetet përkatëse, dorëzuar veçantë në CD, me përmbajtje si në vijim:

- Emri (prindi) mbiemri i aplikuesit dhe numri i identifikimit dhe adresa;
- Informatën mbi lokacionin-adresa e saktë e hapësirës ndërtuese;
- Kopjen e planit dhe certifikatën e njësisë kadastrale (të skanuar);
- Një kopje të skanuar të këtij Vendimi;
- Planin e situacionit (dispozita urbanistike pjesë përbërëse e kushteve ndërtimore) dhe pamjen në ortofoto të lokacionit me hapësirën ndërtuese;
- Përshkrimin teknik të objektit (destinimi dhe kapaciteti i nevojshëm për elektrike dhe ujë).

Kyçja në infrastrukturë për ngrohje qendrore të bëhet në rrjetin ekzistues, pas sigurimit paraprak të kushteve detale dhe pëlqimit për kyçje nga "Termokos"-Ngrohtorja e Qytetit sh.a dhe PTK.

VI. **Dokumentacioni ndërtimor** - projekti kryesor, të hartohet nga ekipi me përgatitje të lartë profesionale dhe me kualifikime përkatëse për secilën fazë të projektit, duke u bazuar në kushtet ndërtimore të caktuara në pikën IV., projekt propozimin e prezantuar, "Rregulloren mbi normat minimale teknike për ndërtesat e banimit në bashkëpronësi", të MMPH nr. 03/2016 dt. 04.11.2016, bazuar në UA nr. 33/2007 për kushtet teknike të objekteve ndërtimore për qasjen e personave me aftësi të kufizuara, normave teknike për siguri nga zjarri si dhe normave dhe standardeve tjera për projektim të kësaj kategorie të ndërtesave, dhe të përmbajë:

- Lokacionin e parcelës ndërtimore në kuadër të zonës;
- Situacionin - Planin e lokacionit, të gjerë në diametër prej 50m`, me ndërtesat ekzistuese dhe të planifikuara, në përpjesë 1:200, 1:500 apo 1:1000;
- Situacionin - Planin e lokacionit 1:200 ose 1:500, me dimensione të shënuara, horizontale dhe vertikale-kuota të lartësisë, relative dhe absolute;
- Situacionin - "zgjidhja urbane" në përpjesë 1:200 ose 1:500, me dimensione të shënuara, horizontale dhe vertikale-kuota të lartësisë me pozicionim të ndërtesave në sistemin koordinativ KosovaREF01, duke përfshirë edhe kuotat vertikale të hyrjeve në përdhese me kuota të shënuara, relative dhe absolute;
- Incizimin gjeodezik të parcelës ndërtimore me rrethinë, si dhe me pozicionim të ndërtesave të projektuara dhe infrastrukturës rrugore, në sistemin koordinativ KOSOVAREF 01;
- Të gjitha bazat, prerjet dhe dukjet e fasadave, në përpjesë 1:50, për ndërtesat e projektuara, duke përfshirë edhe kuotat vertikale të hyrjeve në përdhese dhe etazheve tjera, me kuota të shënuara, relative dhe absolute;
- Përshkrimin teknik me paramasë dhe parallogari të punëve ndërtimore dhe ndërtimore-zejtare;
- Detajet e nevojshme, në përpjesë 1:5,1:10 apo 1:20 dhe specifikimin e zdrukthëtarisë, me përshkrimin e materialit të dyerve dhe dritareve, në përpjesë 1:50;
- Projektin e organizimit të kompleksit, me rrugë, shtigje, mobiliarin urban, etj;
- Projektin e strukturës së ndërtimit-llogarinë statike, me përshkrim teknik, pozicionimin dhe detaje e nevojshme;





- Projektin e instalimeve elektro – energjetike, me përcaktimin e vendit për kyçje në rrjetin energjetik të qytetit dhe pozicionimin e trafostacionit;
- Projektin e instalimeve të ujësjellësit dhe kanalizimit, me përcaktimin e vendit për kyçje në rrjetin e qytetit;
- Projektin e instalimeve të makinerisë, me përcaktimin e vendit për kyçje në rrjetin e qytetit;
- Elaborati i "Organizmi dhe masat e sigurisë në vend ndërtim", bazuar në Vendimin 01nr.035-174324 dt.12.07.2016, e Kryetarit të Komunës së Prishtinës;
- Elaboratin e fizikës ndërtimore dhe atë të mbrojtjes nga zhurma;
- Elaboratin gjeomekanik, në bazë të analizave të terrenit;

**VII. Ndërrimi i destinimit të tokës bujqësore** - meqenëse parcelat kadastrale nr. 1297-3, 1297-4, 1297-5, dhe 1297-6 në bazë të certifikatës së njësisë kadastrale, janë të evidentuara si kulturë "Arë e Klasës 4", dhe pasi që, për Planin Zhvillimor Komunal nuk është marrë pëlqim nga Ministria e Bujqësisë, Pylltarisë dhe Zhvillimit Rural, për ndërrimin e destinimit të tokës bujqësore, për inicim të procedurës, kërkohet paraprakisht ndërrimi i destinimit të tokës bujqësore në tokë ndërtimore, për parcelën e paraparë për ndërtim, konform dispozitave ligjore të Ligjit nr. 02/L-26 për Tokën Bujqësore dhe Udhëzimit Administrativ Nr. 41/2006, për ndërrimin e destinimit të tokës bujqësore, që rregullojnë këtë fushë. Për pajisje me këtë pëlqim, me kërkesë duhet t'i drejtoheni kësaj drejtorie, me dokumentacionin e nevojshëm, e cila përmes aktit përcjellës, do të procedohet, në kompetencë në Ministrinë e Bujqësisë, Pylltarisë dhe Zhvillimit Rural. Dokumentacioni i nevojshëm duhet të përmbajë:

- Dëshminë mbi pronësinë për parcelën kadastrale/certifikatën e njësisë kadastrale dhe kopjen e planit (kopje);
- Vendimin për caktimin e kushteve ndërtimore, i lëshuar nga Drejtoria e Urbanizmit (kopje);
- Kopjen e letërnjoftimit të kërkuesit/ve (bashkëpronarëve të parcelës-ave dhe investitorit);

**Pagesa e kompensimit për ndërrimin e destinimit të tokës bujqësore** - meqenëse parcelat kadastrale nr.1297-3, 1297-4, 1297-5 dhe 1297-6 ZK Çagllavicë, në bazë të certifikatës së njësisë kadastrale, janë të evidentuara me lloj të shfrytëzimit të parcelës-tokë bujqësore, me klasë të kualitetit "Arë e Klasës 4", kërkohet që paraprakisht të bëhet pagesa e kompensimit për ndërrimin e destinimit të tokës bujqësore në tokë ndërtimore, konform nenit 11, 13 dhe 14 të Ligjit nr. 02/L-26 për Tokën Bujqësore dhe nenit 8, 9 dhe 14 të Udhëzimit Administrativ të MBPZHR Nr. 41/2006, për ndërrimin e destinimit të tokës bujqësore, që e rregullojnë këtë fushë.

Sipërfaqja e tokës bujqësore, të cilës do ti ndërrohet destinimi, do të përcaktohet bazuar në sipërfaqen që do të ndërtohet, sipas Planit të situacionit – "zgjdhjes urbane", dhe e njëjta do të përfshijë sipërfaqen e parcelës ndërtimore, prej  $S=1670.0m^2$ . Kjo sipërfaqe do të regjistrohet si tokë ndërtimore, në regjistrin kadastral, pas realizimit të pagesës së kompensimit për ndërrimin e destinimit të tokës bujqësore,

Ky kompensim - pagesë do të realizohet në Drejtorinë e Kadastrit të Komunës së Prishtinës, në fazën e zhvillimit të procedurës administrative për marrjen e lejes ndërtimore.

**VIII. Marrëveshja për infrastrukturë** – bazuar në nenin 23 të Ligjit Nr.04/L-110 për Ndërtim dhe në nenin 10 dhe 11 të "Rregullore mbi Taksën administrative për dhënien e lejes së ndërtimit dhe Tarifën për rregullimin e infrastrukturës" 01 nr. 434/01-0094474/17 dt. 24.04.2017, obligohet Drejtoria e Investimeve Kapitale dhe Menaxhimit të Kontratave e Komunës së Prishtinës, të vlerësojë një ngarkesë për të rimbursuar koston për krijimin, përmirësimin, zgjerimin apo riparimin e infrastrukturës, dhe të arrijë marrëveshje për infrastrukturë me pronarin/investitorin. Me aplikacionin për leje ndërtimore të dorëzohet



dokumentacioni i nevojshëm, në dosje të veçantë, i cili përmes aktit përcjellës, do të procedohet, nga kjo drejtori, në kompetencë të Drejtorisë së Investimeve Kapitale dhe Menaxhimit të Kontratave të Komunës së Prishtinës, për arritjen e kësaj marrëveshjeje. Dokumentacioni i përgatitur duhet të përmbajë:

- Dëshminë mbi pronësinë për parcelën kadastrale/certifikatën e njësisë kadastrale dhe kopjen e planit (kopje);
- Vendimi për caktimin e kushtet ndërtimore, së bashku me situacionin e miratuar, të lëshuar nga kjo drejtori;
- Certifikatën e regjistrimit të biznesit të kompanisë investuese;
- Kontratën për bashkëinvestim (nëse është prezantuar në kërkesën për leje ndërtimore);
- Autorizimin për përfaqësim (nëse është prezantuar në kërkesën e lejes ndërtimore);
- Kopjen e letërnjoftimit të kërkuarit ;

**IX. Pagesa e taksës administrative për dhënien e lejes së ndërtimit dhe tarifa për ndikimet nga rritja e densitetit të infrastrukturës, do të realizohet sipas “Rregullore mbi Taksën Administrative për dhënien e lejes së ndërtimit dhe Tarifën për rregullimin e infrastrukturës” 01Nr.434/01 – 0094474/17 dt.24.04.2017 dhe bazuar në dokumentacionin ndërtimor / projektin kryesor, si pjesë përbërëse e kërkesës për leje ndërtimore. Pagesa e taksës dhe tarifës, sipas këtij paragrafi, do të realizohet sipas afatit kohor të përcaktuar në paragrafin 4 të nenit 16 të UA të MMPH-së Nr.06/2017 dt.23.05.2017, pas marrjes së konfirmimit për pagesë.**

**X. Vlefshmëria e vendimit për caktimin e kushteve ndërtimore do të jetë një (1) vit, me mundësi të vazhdimit për një (1) vit tjetër, në rastet kur nuk ka ndërruar gjendja ekzistuese apo dokumenti i planifikimit hapësinor, dhe me aplikim para skadimit të afatit të vlefshmërisë.**

### **A r s y e t i m**

Pronari, Nusret Miftari nga Prishtina, me kërkesën 05 nr. 350/02-250902/19 dt.11.10.2019, ka kërkuar nga Drejtoria e Urbanizmit e Komunës së Prishtinës, caktimin e kushteve ndërtimore për hartimin e dokumentacionit ndërtimor, për ndërtimin e katër shtëpive individuale të banimit, në lokacionin e përshkruar në paragrafin I. të dispozitivit të vendimit për caktimin e kushteve ndërtimore.

Me kërkesë, pronari ka prezantuar dokumentacionin, si në vijim:

- Dëshminë mbi pronësinë për parcelat kadastrale nr.1297-3, 1297-4, 1297-5 dhe 1297-6 ZK Çagllavicë;
- Informatën mbi kriteret e Planit Zhvillimor Komunal, me referencë nr.2427 dt.11.09.2019, të lëshuar përmes sistemit online, nga Drejtoria e Planifikimit Strategjik dhe Zhvillimit të Qëndrueshëm;
- Kontrata mbi ndërtimin e përbashkët LRP nr.3724/2019 dt.23.09.2019, lidhur në mes të Nusret Miftarit në cilësinë e pronarit të parcelave kadastrale nr.1297-3, 1297-4, 1297-5 dhe 1297-6 ZK Çagllavicë, dhe “ADA Consulting Group” sh.p.k., në cilësinë e investitorit;
- Autorizimin LRP.Nr:3878/2019 dt.27.09.2019, sipas të cilit “ADA Consulting Group” sh.p.k me drejtor Avni Kastrati, e autorizon Lulzim Gashi, që lidhur me Kontratën mbi ndërtimin e përbashkët në mes “ADA Consulting Group” sh.p.k. dhe Nusret Miftarit, të ndërmarr të gjitha veprimet e nevojshme juridike dhe administrative pranë Komunës së Prishtinës dhe Drejtorisë së Urbanizmit në Prishtinë, në të gjitha fazat e procedurës deri në marrjen e lejes së ndërtimit;
- Certifikatën e biznesit për kompaninë investuese “ADA Consulting Group” sh.p.k., me numër 810794215





- Vërtetimin e tatimit në pronë nr.243292/19 dt.03.10.2019, në emër të Nusret Miftarit;
- Vërtetimin e tatimit në pronë nr.243654/19 dt.03.10.2019, në emër të Avni Kastratit;
- Projekt propozimin për kushtet ndërtimore për parcelën në fjalë punuar nga "GM Architecture" sh.p.k.;
- Fotot e lokacionit;
- Inçizimi gjeodezik punuar nga kompania gjeodeze e licensuar "GeoHorizont" sh.p.k., me licencë nr.26; si dhe
- Kopjet e letërnjoftimeve.

Drejtoria e Urbanizmit e Komunës së Prishtinës, pas shqyrtimit të kërkesës, dokumentacionit të bashkangjitur, konsultimit të dokumenteve të planifikimit për hapësirën ku gjendet lokacioni (Planin Zhvillimor Komunal), rregullativës ligjore në fuqi nga lëmi i planifikimit, ndërtimit dhe i procedurës së përgjithshme administrative, si dhe projektit konceptual të prezantuar, ka konstatuar se projekti konceptual i prezentuar, është në harmoni me kriteret e Planit në fuqi, andaj, kjo drejtori, bazuar në nenin 13, pika 1.2 të UA të MMPH-së Nr. 06/2017 dt.23.05.2017, ka vendosur njoftimin me datë 05.11.2018. Ky njoftim publik, sipas rregullativës ligjore, ka qëndruar pesëmbëdhjetë (15) ditë në lokacionin në fjalë, dhe meqë ndërkohë kjo drejtori nuk ka pranuar ndonjë vërejtje apo sygjerim, është vazhduar me procedurën për caktimin e kushteve ndërtimore.

Bazuar në konstatimet e më sipërme, rregullativën ligjore në fuqi, konkretisht nenin 18 të Ligjit për Ndërtim Nr. 04/L- 110 dt. 31.05.2012, nenin 21 të Ligjit për Planifikim Hapësinor Nr. 04/L-174 dt. 31.07.2013, nenin 13 të UA të MMPH-së Nr.06/2017 dt.23.05.2017 për përcaktimin e procedurave për përgatitjen dhe shqyrtimin e kërkesave për kushte ndërtimore, leje ndërtimore dhe leje rrënimi për kategorinë e I-rë dhe II-të të ndërtimeve", Drejtoria e Urbanizmit ka konstatuar se kërkuksi ka prezantuar të gjithë dokumentacionin e nevojshëm, dhe se projekti konceptual i prezentuar, është në harmoni me destinimin dhe kriteret tjera të Planit Zhvillimor Komunal për atë hapësirë, si dhe në harmoni me rrethinën, andaj konstatohet se janë plotësuar të gjitha kriteret e parapara ligjore për caktimin e këtyre kushteve ndërtimore sipas këtij Vendimi.

Nga sa u cek më lartë, u vendos si në dispozitiv të vendimit për caktimin e kushteve ndërtimore.

**Shtojcë:** Plani i situacionit -"zgjidhja urbane".


**Udhëzim juridik:** Pala e pakënaqur me këtë vendim, me ankesë mund ti drejtohet kësaj drejtorie brenda afatit prej 30 ditësh, duke llogaritur nga dita e marrjes në dorëzim të këtij vendimi. Bazuar në vlerësimin nga kjo drejtori, ankesa do të shqyrtohet apo do të përcillet te organi epror - MMPH-ja.

**Ky Vendim u përpilua në katër (4) kopje identike dhe i dërgohet:** Kërkuksit, në dosje të lëndës, kësaj drejtorie dhe Qendrës për shërbim me qytetarë.


**Kopja elektronike e këtij Vendimi i dërgohet:** Drejtorisë së Planifikimit Strategjik dhe Zhvillimit të Qëndrueshëm.

**DREJTORIA E URBANIZMIT E KOMUNËS SË PRISHTINËS,**  
05.NR. 350/02-250902/19 DT. 19.12.2019

Punoi,  
Krenare Shkodra


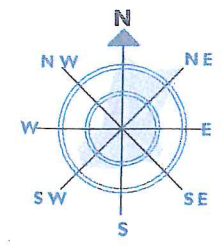
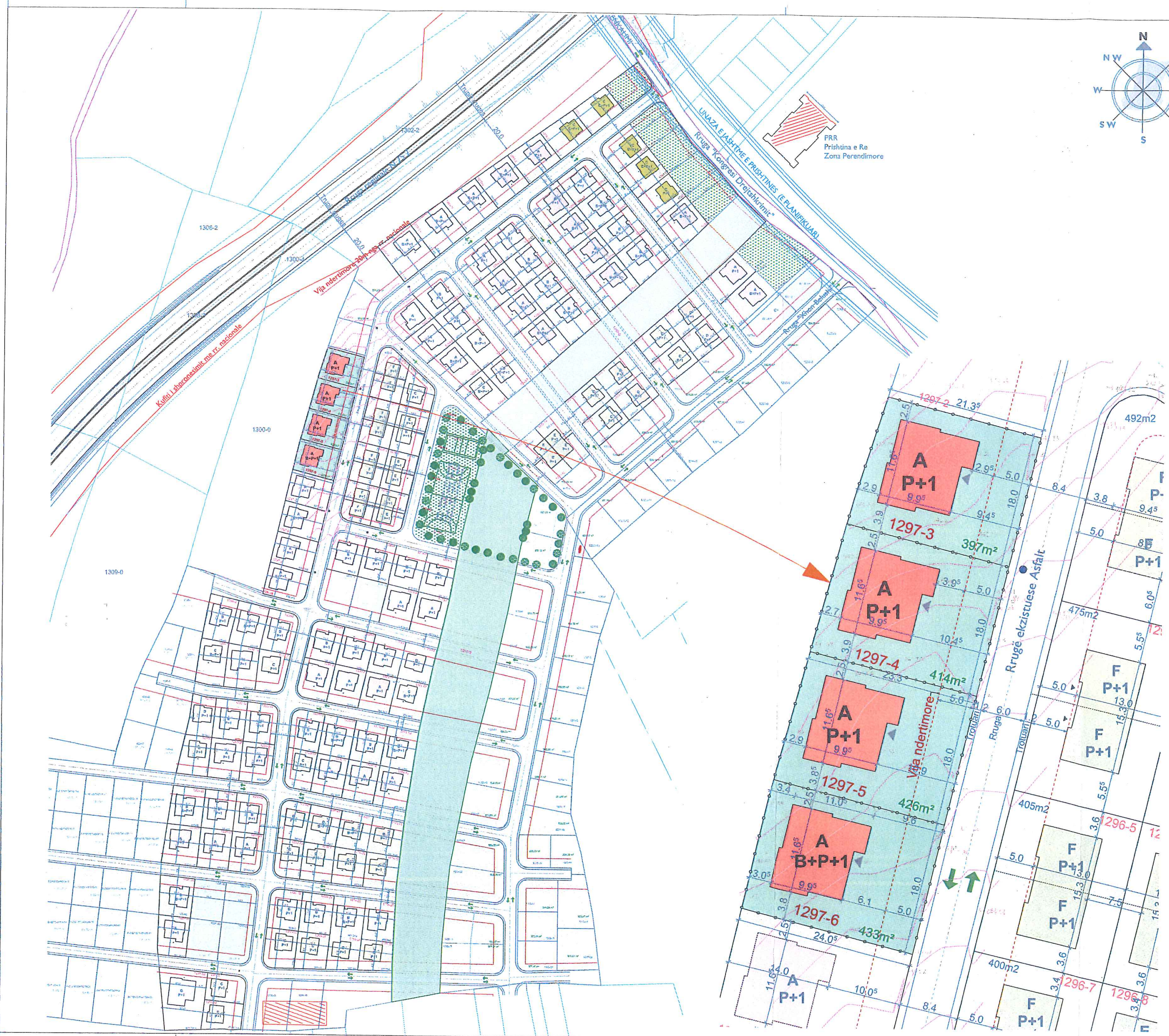


U.D. Udhëheqëse e Sektorit,  
Mimoza Berisha Prestreshi



Faqe 6 prej 6





- LEGJENDA:**
- Nr. parcelave per kushte: 1297-3; 1297-4; 1297-5; 1297-6
  - Kufiri i parcelave per kushte ndertimore
  - Vija ndertimore
  - Parcelat jashtë kufirit te lagjes
  - Rruge kadastrale
  - Komunikacioni-Kahjet e propozuara
  - Parcela e Komunës
  - Hapesirat e perbashketa rekeremi/ gjeberimi 1908m²
  - Rruget e lagjes "Priam Villages"

Sipas PZHK  
Destinimi: Banim Individual  
ISHP max.30%  
ISDmax=0.8,

**TIPET E SHTEPIVE:**

114m² Tipi A S=245.5m²; 4 shtëpi; parcela min. 380m²  
2sh P+1; 2sh B+P+1

120 gabaritet e shtëpive te paraqitura ne situacion janë me leje ndërtimore "Faza e parë", në ndërtim e sipër.

**INVESTUES:**

**ACG** Rr. 'Nora e Host' Arbëri, Prishtinë  
Tsh +383 47 181 596  
+383 47 181 810  
ada.cs.group@gmail.com  
PROJEKTIM DHE NDERTIM

**STUDIO PROJEKTUESE:**

**GMARCHITECTURE**  
STUDIO PËR PROJEKTIM KONSULTIM DHE INZHINIERI  
Rr. Agim Ramadani 52/6 10000 Prishtinë, Kosovë  
www.gmachitecture.com | info@gmarchitecture.com  
+383 382222 60; +383 44 196 167; +383 43 148 790

**PROJEKTUES:**

Remzi Shabani ida.
Mimoza Haxhija Ma.Ark.
Lulzim Gashi ark.

**KONTROLLOI:**

Arben Meha ida.
-----------------

Numri i Projektit: \_\_\_ / 2019

Emërtimi i Fajllit:

© GM Architecture

EMRI I VIZATIMIT:

**SITUACIONI**

PËRPJESA:	FORMATI I FLETES:
P=1:2100, 1:500	A3
DATA:	NUMRI I FLETES:
Shtator 2019	01