



KOMUNA E PRISHTINËS

MUNICIPALITY OF PRISHTINA
OPSTINA PRIŠTINA

**DREJTORIA E PLANIFIKIMIT STRATEGJIK DHE ZHVILLIMIT
TË QËNDRUESHËM**

DIRECTORATE OF STRATEGIC PLANNING AND SUSTAINABLE DEVELOPMENT
ODELENJE ZA STRATESKO PLANIRANJE I ODRZIVNI RAZVOJ

PLANI RREGULLUES I HOLLËSISHËM PËR BLOQET "B 17", "B 18", "B 19" DHE "B 20" TË LAGJES MATI 1 NË PRISHTINË 2017 - 2025

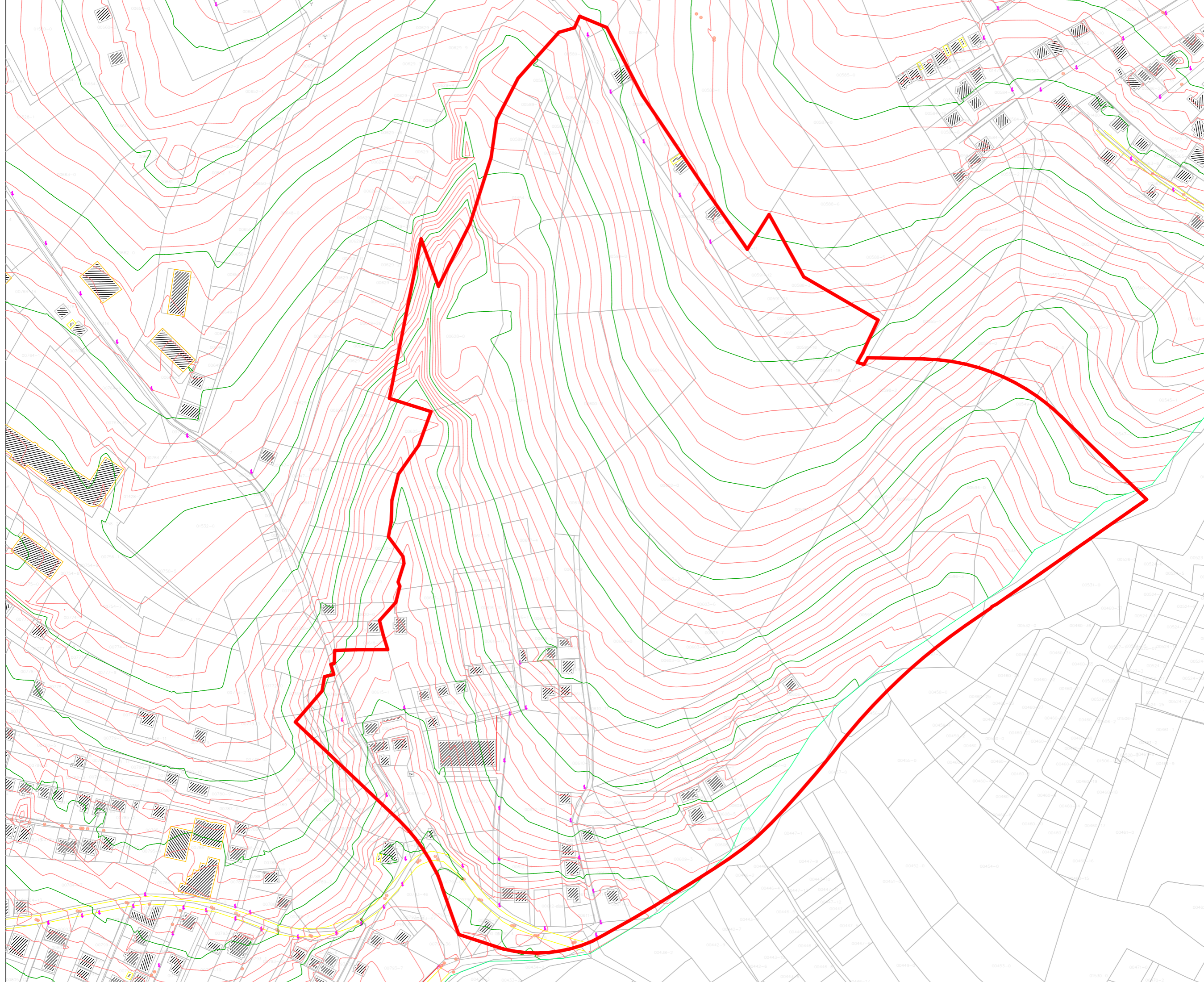
DETAILED REGULATORY PLAN FOR URBAN BLOCKS "B 17", "B 18", "B 19" AND "B 20" OF MATI 1 NEIGHBOURHOOD PRISTINA 2017 - 2025

PLANA DETALJNE REGULACIJE ZA URBANE BLOKOVE "B 17", "B 18", "B 19" I "B 20" ZA MATI 1 SUSJEDSTVO PRIŠTINA 2017 - 2025

**PRISHTINË
MAJ 2017**

Gjendja ekzistuese

Existing Situation
Postojeća situacija



LEGJENDA
LEGENDA

- KUFIRI
LIMIT
BOUNDARY
- PARCELAT
PLOT
PARCELS
- ~ IZOHIPSET
ISOPLETH
ISOLINES
- NDËRTESAT
BUILDINGS
BUILDINGS
- RRUGË ASFALTI
ASPHALTED ROAD
ASPHALTROADS
- + SHTYLLË ELEKTRIKE
POWER PILLAR
ENERGETIKI STUB
- PËSETA KANALIZIMI
MANHOLE
SANITARY

REPUBLIKA E KOSOVES
 REPUBLIC OF KOSOVO - REPUBLIKA KOSOVO
 KOMUNA E PRISHTINES
 MUNICIPALITY OF PRISTINA - OPSTINA PRISTINA

KOMUNA E PRISHTINES
 MUNICIPALITY OF PRISTINA
 OPSTINA PRISTINA

DIREKTORIA E PLANIFIKIMIT STRATEGJIK DHE ZHVILLIMIT TE QENDROUESHEM
 DIRECTORATE OF STRATEGIC PLANNING AND SUSTAINABLE DEVELOPMENT
 DELENJE ZA STRATEGJIK PLANIRANJE I LINDORJE RAZVOJ

**PLANI RREGULLUES I HOLLËSISHËM PËR BLOQET "B 17", "B 18",
 "B 19" DHE "B 20" TE LAGJES MATI 1 NË PRISHTINË 2017 - 2025**
 DETAILED REGULATORY PLAN FOR URBAN BLOCKS "B 17", "B 18", "B 19"
 AND "B 20" OF MATI 1 NEIGHBOURHOOD PRISTINA 2017 - 2025
 PLANA DETALJNE RREGULLICJE ZA URSANE BLOKOVE "B 17", "B 18", "B
 19" I "B 20" ZA MATI 1 SUSJEDSTVO PRISTINA 2017 - 2025



DIREKTORIA E PLANIFIKIMIT STRATEGJIK
 DHE ZHVILLIMIT TE QENDROUESHEM
 DIRECTORATE OF STRATEGIC PLANNING
 AND SUSTAINABLE DEVELOPMENT
 DELENJE ZA STRATEGJIK PLANIRANJE I
 LINDORJE RAZVOJ

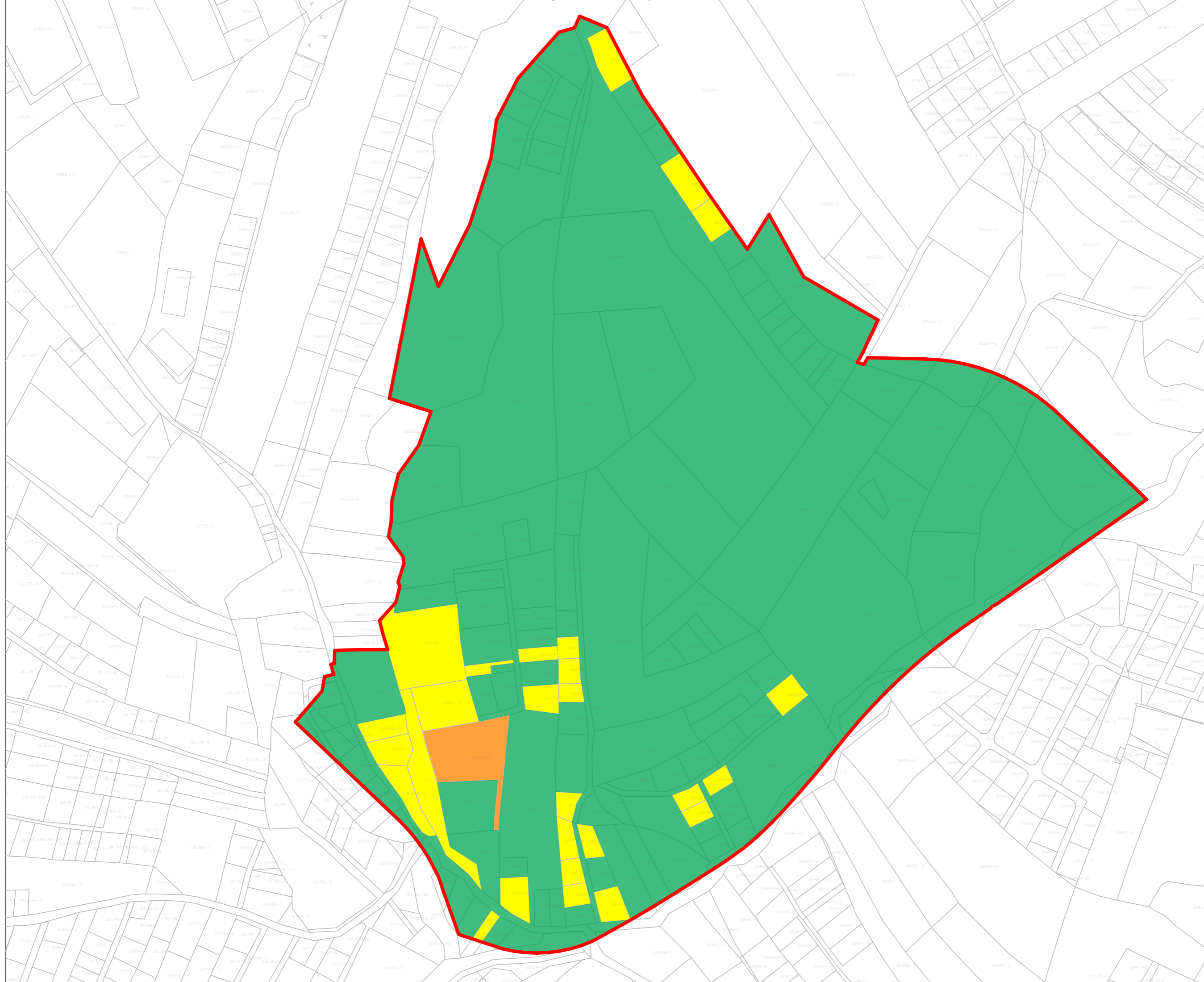
INICIZIMI GJEODEZIK SITE SURVEY GEODESIC SINKAK	GIENDJA EKZISTUESE EXISTING SITUATION POSTORICE STANJE
---	--

Shkalla/ Scale/ Razmera 1:2500	Fleta/ Page/ Strana 01
--------------------------------	------------------------

Autorët/Authors/Autori:
 DIREKTORIA E PLANIFIKIMIT STRATEGJIK
 DHE ZHVILLIMIT TE QENDROUESHEM
 DIRECTORATE OF STRATEGIC PLANNING AND
 SUSTAINABLE DEVELOPMENT
 DELENJE ZA STRATEGJIK PLANIRANJE I
 LINDORJE RAZVOJ

VËRTETON/ CONFIRMS/ UVERAVA
 DIREKTORIA E PLANIFIKIMIT STRATEGJIK DHE ZHVILLIMIT TE QENDROUESHEM
 DIRECTORATE OF STRATEGIC PLANNING AND SUSTAINABLE DEVELOPMENT
 DELENJE ZA STRATEGJIK PLANIRANJE I LINDORJE RAZVOJ

z.Genc Bashota KRISTEBARI I KOMUNES SE PRISHTINES MAYOR OF MUNICIPALITY OF PRISTINA PRËSDITËR I OPSTINE PRISTINA	z.Halim Halimi KRITIKUES I KUQENJIT THE CHAIRMAN OF THE ASSEMBLY PRËSDITËR I KUVENDIT
--	---



LEGJENDA
LEGEND

- KUFIRI
BORDER
- PARCELAT
PLOTS
- SIPERFAQE E PANDËRTUAR
UNDEVELOPED SURFACE
- BANIM INDIVIDUAL
INDIVIDUAL HOUSING
- BANIM KOLEKTIV
MULTIFAMILY HOUSING



REPUBLIKA E KOSOVES
REPUBLIC OF KOSOVO
KOMUNA E PRISHTINES
MUNICIPALITY OF PRISTINA

DIREKTORIA E PLANIFIKIMIT STRATEGJIK DHE ZHVILLIMIT TE QENDROHESHEM
DIRECTORATE OF STRATEGIC PLANNING AND SUSTAINABLE DEVELOPMENT
ODDELJE ZA STRATEGJIK PLANIMIRJE I QENDRORE RAZVOJU

PLANI RREGULLUES I HOLLËSISHËM PËR BLOKET "B 17", "B 18",
"B 19" DHE "B 20" TE LAGJES MATI 1 NË PRISHTINE 2017 - 2025
DETAILED REGULATORY PLAN FOR URBAN BLOCKS "B 17", "B 18", "B 19"
AND "B 20" OF MATI 1 NEIGHBOURHOOD PRISTINA 2017 - 2025
PLANA DETALINE RREGULLICJE ZA URSANE BLOKOVE "B 17", "B 18", "B
19" I "B 20" ZA MATI 1 SUSJEDSTVO PRISTINA 2017 - 2025

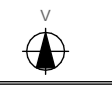


DIREKTORIA E PLANIFIKIMIT STRATEGJIK
DHE ZHVILLIMIT TE QENDROHESHEM
DIRECTORATE OF STRATEGIC PLANNING
AND SUSTAINABLE DEVELOPMENT
ODDELJE ZA STRATEGJIK PLANIMIRJE I
QENDRORE RAZVOJU

SHRYTËZIMI I TOKES LAND USE NAMENEA POVRSHNA	GIENDJA EKZISTUESE EXISTING SITUATION POSTOJECJE STANJE
--	---

Shkalla/ Scale/ Razmera 1:2500	Fleta/ Page/ Strana 02
--------------------------------	------------------------

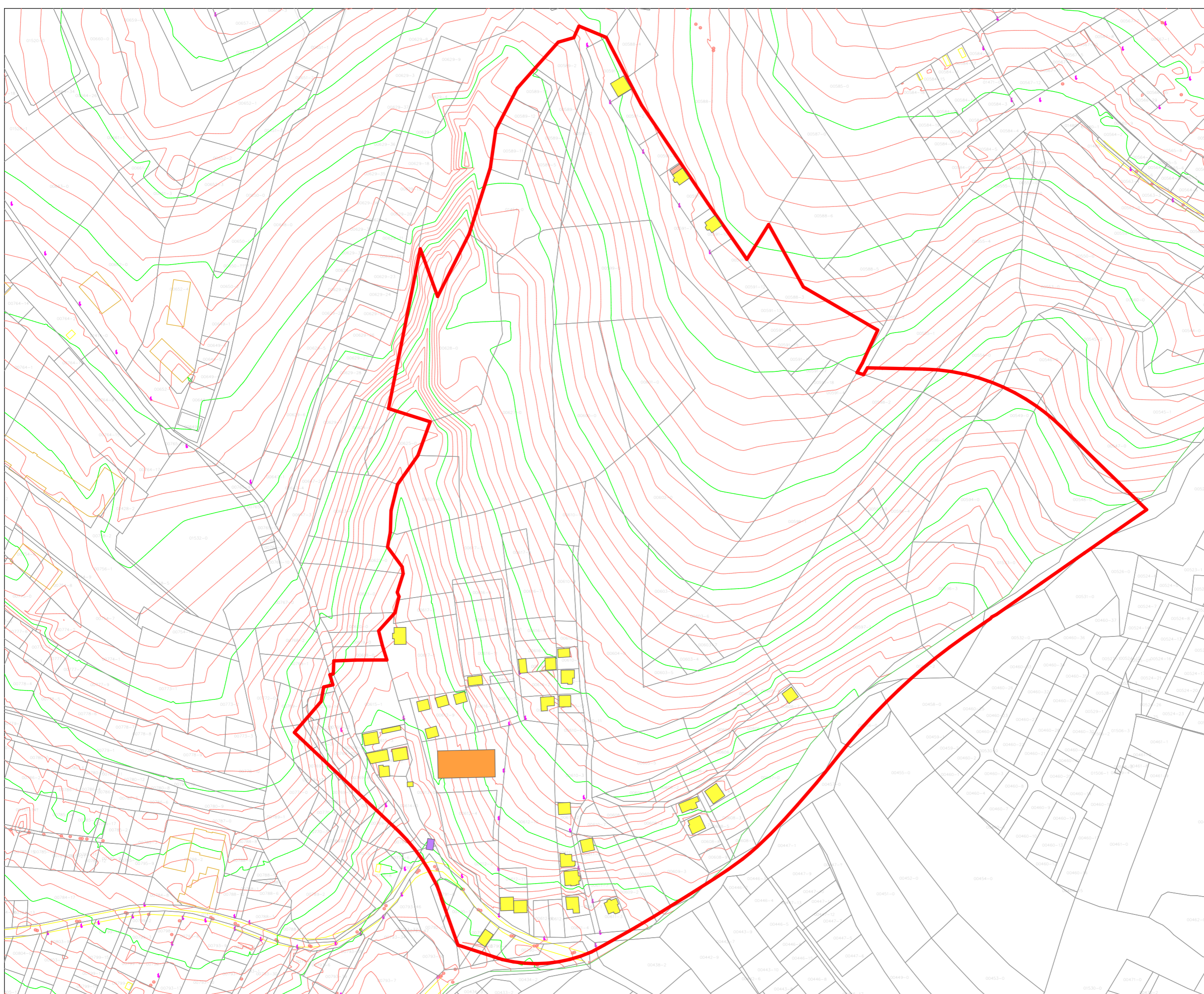
Autorët/Authors/Autori:
DIREKTORIA E PLANIFIKIMIT STRATEGJIK
DHE ZHVILLIMIT TE QENDROHESHEM
DIRECTORATE OF STRATEGIC PLANNING AND
SUSTAINABLE DEVELOPMENT
ODDELJE ZA STRATEGJIK PLANIMIRJE I
QENDRORE RAZVOJU



VËRTETON/ CONFIRMS/ UVERAVA
DIREKTORIA E PLANIFIKIMIT STRATEGJIK DHE ZHVILLIMIT TE QENDROHESHEM
DIRECTORATE OF STRATEGIC PLANNING AND SUSTAINABLE DEVELOPMENT
ODDELJE ZA STRATEGJIK PLANIMIRJE I QENDRORE RAZVOJU

z.Genc Bashota
KRYETARI I KOMUNES SE PRISHTINES
MAYOR OF MUNICIPALITY OF PRISTINA
PRESDENIK OPSTINE PRISTINA

z.Halim Halimi
KRYETAR I KUVENIT
THE CHAIRMAN OF THE ASSEMBLY
PREDSJEDAVACI OPSTINE



- LEGJENDA**
LEGENDA
- KUFIRI
BORDER
GRANICA
 - PARCELAT
PLOTS
PARCELES
 - ~ IZOHIPSET
ISOHYPIES
ISOPHIE
 - RRUGË ASFALTI
ASPHALTED ROAD
ASFALTPRANDELE
 - BANIM INDIVIDUAL
INDIVIDUAL HOUSING
INDIVIDUALNO STANOVANJE
 - BANIM KOLEKTIV
MULTIFAMILY HOUSING
KOLEKTIVNO STANOVANJE
 - GARAZHË
GARAGE
 - TREGTIV/ AFARIZEM
TRADE BUSINESS
TRGOVINA POSLOVI
 - + SHTYLLE ELEKTRIKE
POWER PILLAR
ELEKTRICNI STUB
 - o PUSETA KANALIZIMI
SEWAGE PITS
BANTOVE



REPUBLIKA E KOSOVES
REPUBLIC OF KOSOVO
KOMUNA E PRISHTINES
MUNICIPALITY OF PRISHTINA

DIREKTORIA E PLANIFIKIMIT STRATEGJIK DHE ZHVILLIMIT TE QENDROHESHËM
DIRECTORATE OF STRATEGIC PLANNING AND SUSTAINABLE DEVELOPMENT
ODDELJENJE ZA STRATEGJIKO PLANIRANJE I UDRZIVJE RAZVOJ

PLANI RREGULLUES I HOLLËSISHËM PËR BLOQET "B 17", "B 18",
"B 19" DHE "B 20" TE LAGJES MATI 1 NË PRISHTINË 2017 - 2025
DETAILED REGULATORY PLAN FOR URBAN BLOCKS "B 17", "B 18", "B 19"
AND "B 20" OF MATI 1 NEIGHBOURHOOD PRISTINA 2017 - 2025
PLANA DETALJNE RREGULLICJE ZA URBANE BLOKOVE "B 17", "B 18", "B 19"
I "B 20" ZA MATI 1 SUSJEDSTVO PRISTINA 2017 - 2025



DIREKTORIA E PLANIFIKIMIT STRATEGJIK
DHE ZHVILLIMIT TE QENDROHESHËM
DIRECTORATE OF STRATEGIC PLANNING
AND SUSTAINABLE DEVELOPMENT
ODDELJENJE ZA STRATEGJIKO PLANIRANJE I
UDRZIVJE RAZVOJ

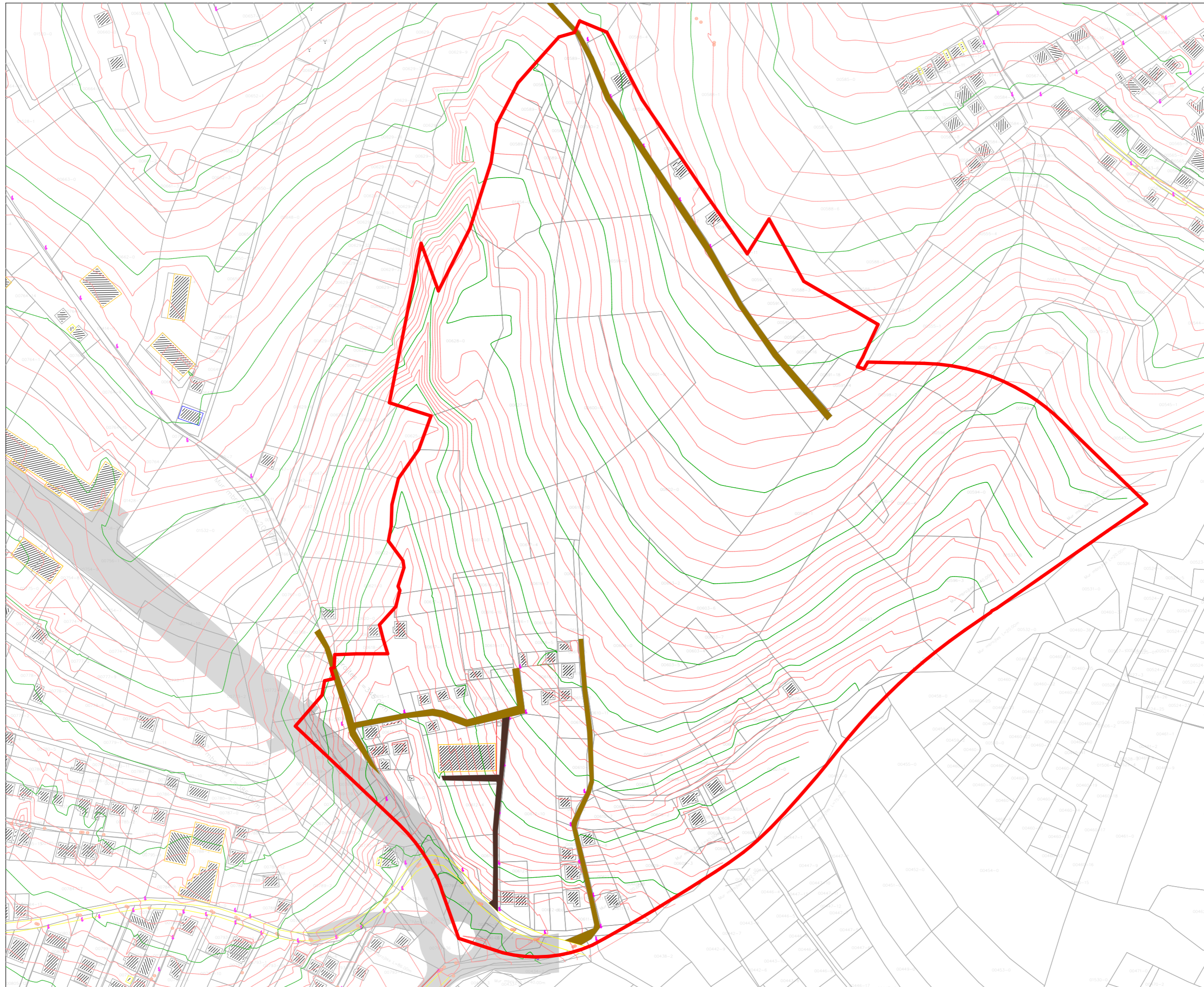
DESTINIMI I NDERTESAVE BUILDING USE NAMENNA ZGRADBA	GIENDJA EKZISTUESE EXISTING SITUATION POSTOJECE STANJE
---	--

Shkalla/ Scale/ Razmera 1:2500	Fleta/ Page/ Strana 03
--------------------------------	------------------------

Autoret/Authors/Autori:
DIREKTORIA E PLANIFIKIMIT STRATEGJIK
DHE ZHVILLIMIT TE QENDROHESHËM
DIRECTORATE OF STRATEGIC PLANNING AND
SUSTAINABLE DEVELOPMENT
ODDELJENJE ZA STRATEGJIKO PLANIRANJE I
UDRZIVJE RAZVOJ

VËRTETON/ CONFIRMS/ UVERAVA
DIREKTORIA E PLANIFIKIMIT STRATEGJIK DHE ZHVILLIMIT TE QENDROHESHËM
DIRECTORATE OF STRATEGIC PLANNING AND SUSTAINABLE DEVELOPMENT
ODDELJENJE ZA STRATEGJIKO PLANIRANJE I UDRZIVJE RAZVOJ

z.Genc Bashota KRYETARI I KOMUNES SE PRISHTINES MAYOR OF MUNICIPALITY OF PRISTINA PRESDENIK OPštINE PRISTINA	z.Halim Halimi KRYETESH I KUVENTIT THE CHAIRMAN OF THE ASSEMBLY PREDSJEDAVNIK SASTAVNE
---	---



LEGJENDA
LEGENDA

- KUFIRI
URBAN
URBAN BOUNDARY
- PARCELAT
PLOT
PARCEL
- ~ IZOHIPSET
ISOLINE
ISOLINE
- RRUGË ASFALTI
ASPHALTED ROAD
ASPHALTED ROAD
- RRUGË DHEU
GRAVEL/FOOT
GRAVEL/FOOT
- RRUGË ME KUBËZA
PAVED ROADS
ROADS WITH CONCRETE BLOCKS
- NDËRTESAT
BUILDINGS
BUILDINGS
- + SHTYLLE ELEKTRIKE
POWER PILLAR
ELECTRICITY PILLAR
- PUSËTA KANALIZIMI
SEWERAGE PITS
SEWERAGE PITS



REPUBLIKA E KOSOVES
REPUBLIC OF KOSOVO
KOMUNA E PRISHTINES
MUNICIPALITY OF PRISHTINA

DIREKTORIA E PLANIFIKIMIT STRATEGJIK DHE ZHVILLIMIT TE QENDRORESHEM
DIRECTORATE OF STRATEGIC PLANNING AND SUSTAINABLE DEVELOPMENT
ODDELJENJE ZA STRATEGJIKO PLANIRANJE I QENDRORE RAZVOJ

PLANI RREGULLUES I HOLLËSISHËM PËR BLOQET "B 17", "B 18",
"B 19" DHE "B 20" TE LAGJES MATI 1 NË PRISHTINE 2017 - 2025
DETAILED REGULATORY PLAN FOR URBAN BLOCKS "B 17", "B 18", "B 19"
AND "B 20" OF MATI 1 NEIGHBOURHOOD PRISTINA 2017 - 2025
PLANA DETALJNE RREGULLUESJE ZA URBANE BLOKOVE "B 17", "B 18", "B 19"
I "B 20" ZA MATI 1 SUSEJESTVO PRISTINA 2017 - 2025



DIREKTORIA E PLANIFIKIMIT STRATEGJIK
DHE ZHVILLIMIT TE QENDRORESHEM
DIRECTORATE OF STRATEGIC PLANNING AND SUSTAINABLE DEVELOPMENT
ODDELJENJE ZA STRATEGJIKO PLANIRANJE I QENDRORE RAZVOJ

RRJETI I TRAFIKUT TRAFFIC NETWORK SAOBRAĆAONNA MREŽA	GIENDJA EKZISTUESE EXISTING SITUATION POSTOJEĆE STANJE
--	--

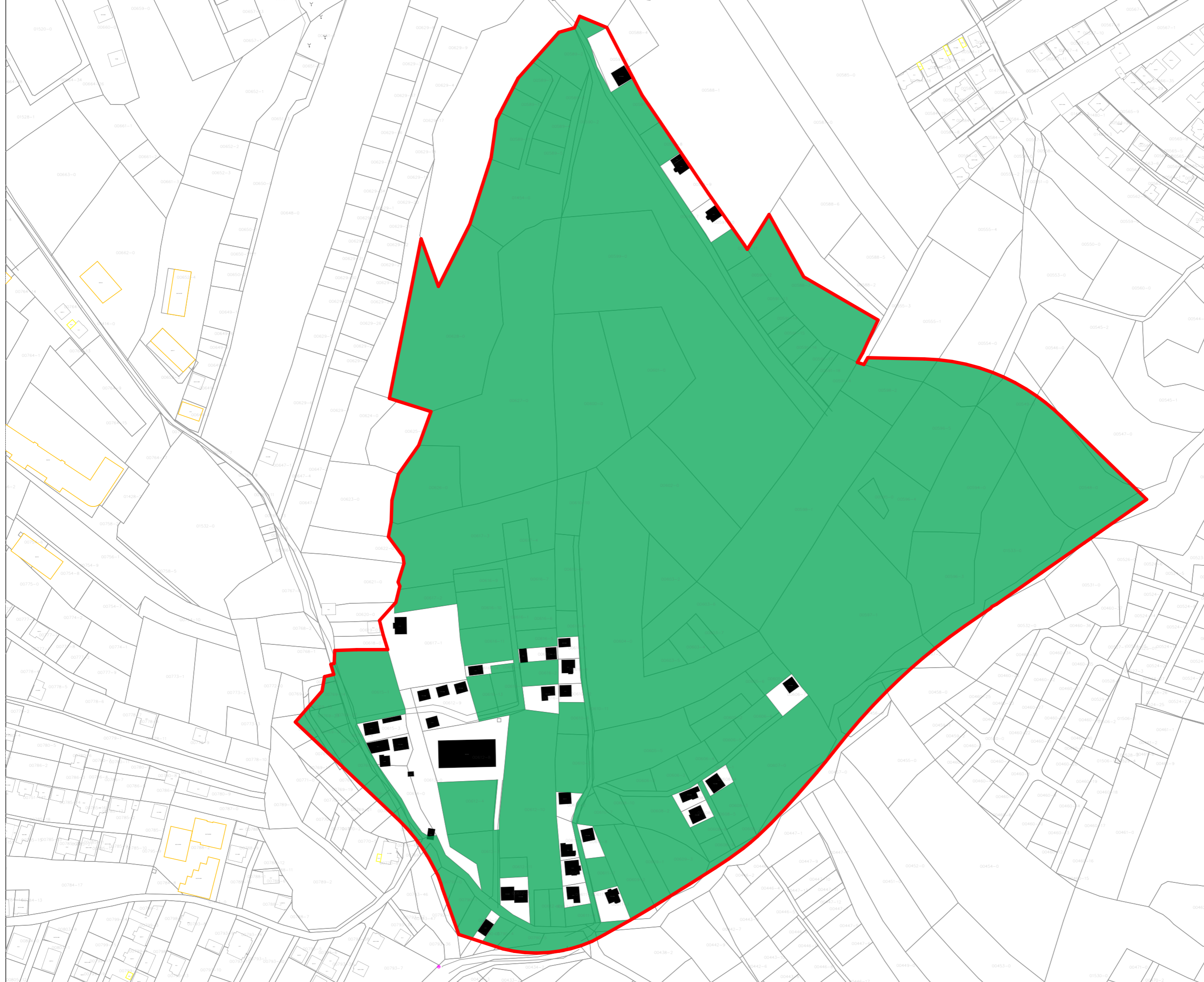
Shkallë/Scale/Razmera 1:2500	Fleta/Page/Strana 04
------------------------------	----------------------

Autorët/Authors/Autori:
DIREKTORIA E PLANIFIKIMIT STRATEGJIK
DHE ZHVILLIMIT TE QENDRORESHEM
DIRECTORATE OF STRATEGIC PLANNING AND SUSTAINABLE DEVELOPMENT
ODDELJENJE ZA STRATEGJIKO PLANIRANJE I QENDRORE RAZVOJ

VËRTETON/ CONFIRMS/ UVERAVA
DIREKTORIA E PLANIFIKIMIT STRATEGJIK DHE ZHVILLIMIT TE QENDRORESHEM
DIRECTORATE OF STRATEGIC PLANNING AND SUSTAINABLE DEVELOPMENT
ODDELJENJE ZA STRATEGJIKO PLANIRANJE I QENDRORE RAZVOJ

z.Genc Bashota KRYETARI I KOMUNES SE PRISHTINES MAYOR OF MUNICIPALITY OF PRISTINA PRESDENIK OPŠTINE PRISTINA	z.Halim Halimi KRYETAR I KUVENTIT THE CHAIRMAN OF THE ASSEMBLY PREDSJEDAVAJUĆI OPGRENE
---	---

z.Spënd Ahmeti z.Halim Halimi



LEGJENDA
LEGENDA

- KUFIRI
BORDER
GRANICA
- PARCELAT
PLOTS
PARCELE
- SIPERFAQE E PANDERTUAR
UNBUILT AREA
NEOZGJEDENO POUZEMJE
- SIPERFAQE E NDERTUAR
BUILT AREA
ZGJEDENO POUZEMJE
- NDERTESAT
BUILDINGS
ZORRADE

	REPUBLIKA E KOSOVES REPUBLIC OF KOSOVO KOMUNA E PRISHTINES MUNICIPALITY OF PRISTINA - OPSTINA PRISTINA	
--	---	--

KOMUNA E PRISHTINES
MUNICIPALITY OF PRISTINA
OPSTINA PRISTINA

DIREKTORIA E PLANIFIKIMIT STRATEGJIK DHE ZHVILLIMIT TE QENDROUESHEM
DIRECTORATE OF STRATEGIC PLANNING AND SUSTAINABLE DEVELOPMENT
ODDELJENJE ZA STRATEGJIKO PLANIMARJE I LOKALIZUJE RAZVOJU

PLANI RREGULLUES I HOLLËSISHËM PËR BLOKET "B 17", "B 18", "B 19" DHE "B 20" TE LAGJES MATI 1 NË PRISHTINË 2017 - 2025
DETAILED REGULATORY PLAN FOR URBAN BLOCKS "B 17", "B 18", "B 19" AND "B 20" OF MATI 1 NEIGHBOURHOOD PRISTINA 2017 - 2025
PLANA DETAJLARE RREGULLUESJE ZA URSANE BLOKOVE "B 17", "B 18", "B 19" I "B 20" ZA MATI 1 SUSESTVETVO PRISTINA 2017 - 2025



DIREKTORIA E PLANIFIKIMIT STRATEGJIK DHE ZHVILLIMIT TE QENDROUESHEM
DIRECTORATE OF STRATEGIC PLANNING AND SUSTAINABLE DEVELOPMENT
ODDELJENJE ZA STRATEGJIKO PLANIMARJE I LOKALIZUJE RAZVOJU

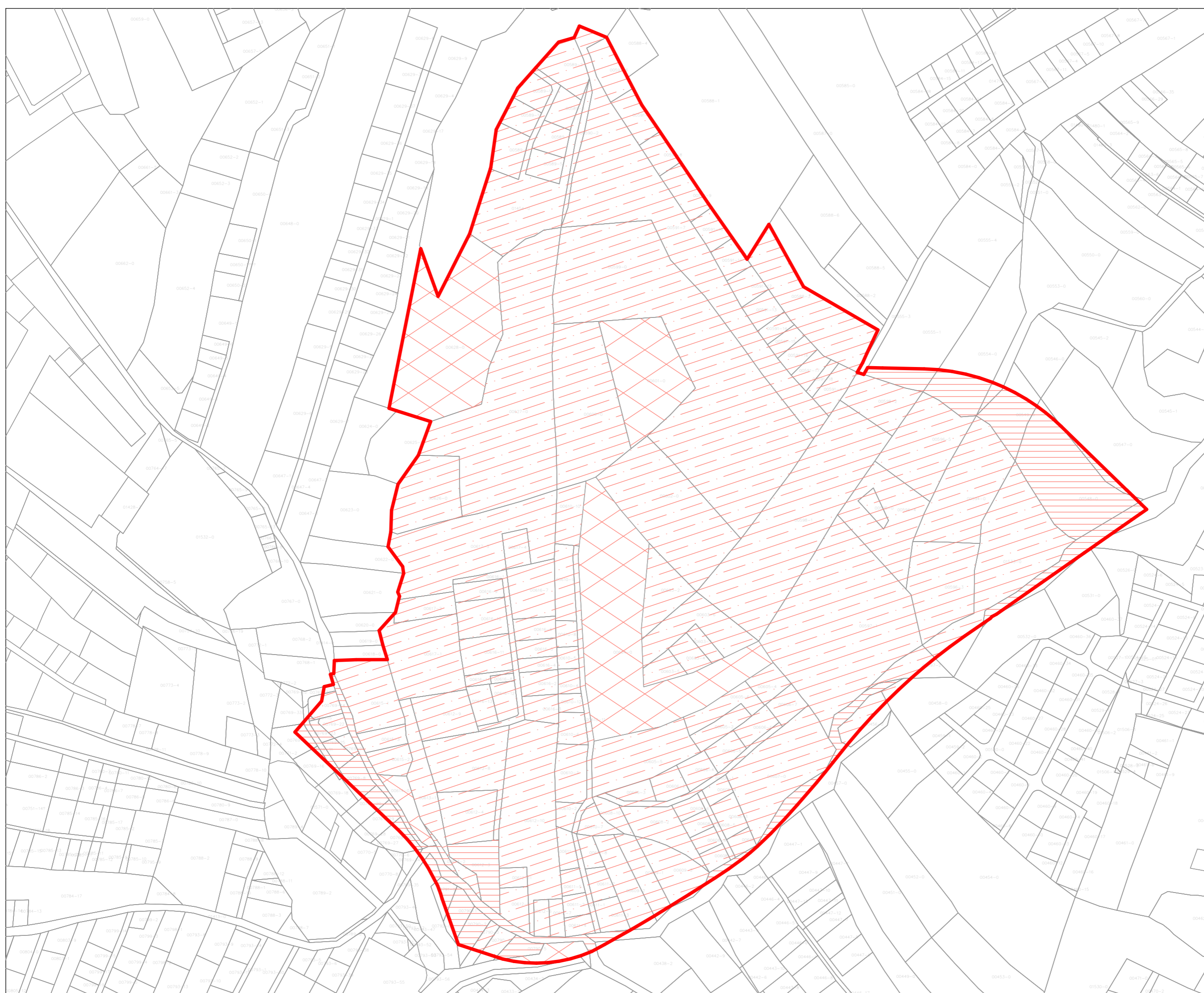
HAPËSIRAT E LIRA OPEN SPACES OTVORENI PROSTOR	GIENDJA EKZISTUESE EXISTING SITUATION POSTOJECE STANJE
--	---

Shkalla/ Scale/ Razmera: 1:2500	Fleta/ Page/ Strana: 05
---------------------------------	-------------------------

Autorët/Authors/Autori:
 DIREKTORIA E PLANIFIKIMIT STRATEGJIK DHE ZHVILLIMIT TE QENDROUESHEM
 DIRECTORATE OF STRATEGIC PLANNING AND SUSTAINABLE DEVELOPMENT
 ODDELJENJE ZA STRATEGJIKO PLANIMARJE I LOKALIZUJE RAZVOJU

VËRTETON/ CONFIRMS/ UVERAVA
 DIREKTORIA E PLANIFIKIMIT STRATEGJIK DHE ZHVILLIMIT TE QENDROUESHEM
 DIRECTORATE OF STRATEGIC PLANNING AND SUSTAINABLE DEVELOPMENT
 ODDELJENJE ZA STRATEGJIKO PLANIMARJE I LOKALIZUJE RAZVOJU

Z.Genc Bashota KRISTEBARI I KOMUNES SE PRISHTINES MAYOR OF MUNICIPALITY OF PRISTINA PRISHTINE, OPSTINA PRISTINA	Z.Halim Halimi KRUESHUES I KUJENIMIT THE CHAIRMAN OF THE ASSEMBLY PRISHTINE, OPSTINA PRISTINA
---	---



LEGJENDA
LEGEND

- ▬ KUFIRI
BORDER
ORANCA
- PARCELAT
PLOTS
PARCELS
- PRONË PRIVATE
PRIVATE PROPERTY
PRIVATNA IMOVINA
- PRONË E K.K. PRISHTINËS
PROPERTY OF MA OF PRISTINA
IMOVINA KO PRISTINA
- PRONË SHOQËRORE
PUBLIC PROPERTY
JAVNA IMOVINA



REPUBLIKA E KOSOVES
REPUBLIC OF KOSOVO
KOMUNA E PRISHTINËS
MUNICIPALITY OF PRISTINA - OPSTINA PRISTINA

KOMUNA E PRISHTINËS
OPSTINA PRISTINA

DIREKTORIA E PLANIFIKIMIT STRATEGJIK DHE ZHVILLIMIT TE QENDROUESHEM
DIRECTORATE OF STRATEGIC PLANNING AND SUSTAINABLE DEVELOPMENT
ODDELJENJE ZA STRATEGJIKO PLANIRANJE I QENDROVNE RAZVOJU

PLANI RREGULLUES I HOLLËSISHËM PËR BLOQET "B 17", "B 18",
"B 19" DHE "B 20" TE LAGJES MATI 1 NË PRISHTINË 2017 - 2025
DETAILED REGULATORY PLAN FOR URBAN BLOCKS "B 17", "B 18", "B 19"
AND "B 20" OF MATI 1 NEIGHBOURHOOD PRISTINA 2017 - 2025
PLANA DETALJNE RREGULLICJE ZA URSANE BLOKOVE "B 17", "B 18", "B 19"
I "B 20" ZA MATI 1 SUSJEDSTVO PRISTINA 2017 - 2025



DIREKTORIA E PLANIFIKIMIT STRATEGJIK
DHE ZHVILLIMIT TE QENDROUESHEM
DIRECTORATE OF STRATEGIC PLANNING AND SUSTAINABLE DEVELOPMENT
ODDELJENJE ZA STRATEGJIKO PLANIRANJE I QENDROVNE RAZVOJU

PRONËSIA OWNERSHIP VLAŠNOSTVO	GIENDJA EKZISTUESE EXISTING SITUATION POSTOJECE STANJE
-------------------------------------	--

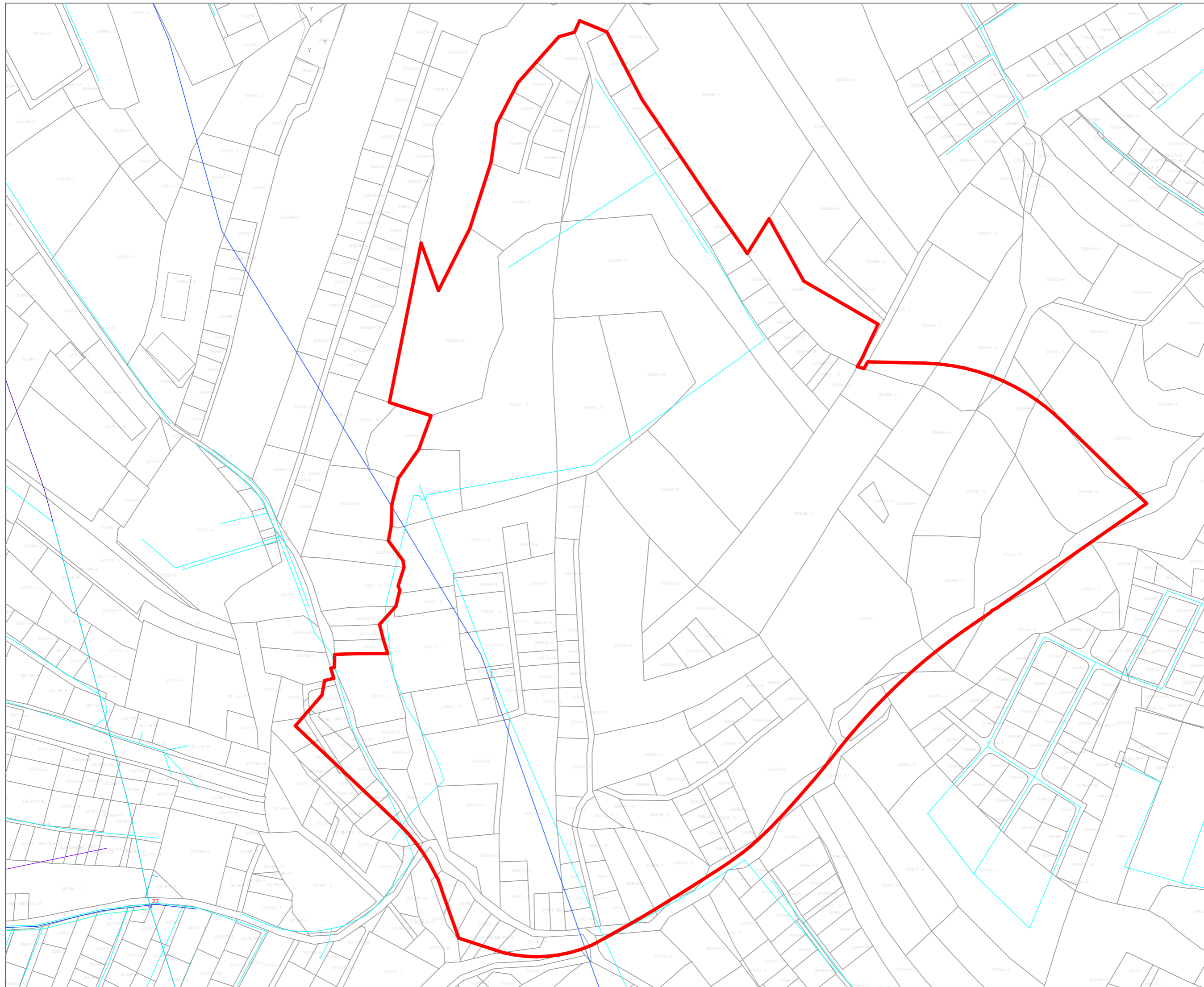
Shkalla/ Scale/ Razmera 1:2500	DK Fleta/ Page/ Strana
--------------------------------	---------------------------

Autorët/Authors/Autori:
DIREKTORIA E PLANIFIKIMIT STRATEGJIK
DHE ZHVILLIMIT TE QENDROUESHEM
DIRECTORATE OF STRATEGIC PLANNING AND SUSTAINABLE DEVELOPMENT
ODDELJENJE ZA STRATEGJIKO PLANIRANJE I QENDROVNE RAZVOJU

VËRTETON/ CONFIRMS/ UVERAVA
DIREKTORIA E PLANIFIKIMIT STRATEGJIK DHE ZHVILLIMIT TE QENDROUESHEM
DIRECTORATE OF STRATEGIC PLANNING AND SUSTAINABLE DEVELOPMENT
ODDELJENJE ZA STRATEGJIKO PLANIRANJE I QENDROVNE RAZVOJU

Z.Genc Bashota
KRYETARI I KOMUNES SE PRISHTINËS
MAYOR OF MUNICIPALITY OF PRISTINA
PRESDENIK OPSTINE PRISTINA

Z.Halim Halimi
KRYETRESH I KUJENIMIT
THE CHAIRMAN OF THE ASSEMBLY
PREDSJEDAVACI SASTAVNE



LEGJENDA
LEGEND
LEGENDA

- KUFIRI
BORDER
ORINCA
- PARCELAT
PLOTS
PARCELE
- W St_600
W St_600
W_St_600

REPUBLICA E KOSOVES
REPUBLIKA E KOSOVES
KOMUNA E PRISHTINES
MUNICIPALITY OF PRISTINA - OPSTINA PRISTINA

KOMUNA E PRISHTINES
MUNICIPALITY OF PRISTINA
OPSTINA PRISTINA

DIREKTORIA E PLANIFIKIMIT STRATEGIK DHE ZHVILLIMIT TE QENDROUESHEM
DIRECTORATE OF STRATEGIC PLANNING AND SUSTAINABLE DEVELOPMENT
ODJELJE ZA STRATEGJIKO PLANIMARJE I LOKALIZIME RAZVOJU

PLANI RREGULLUES I HOLLËSISHËM PËR BLOKET "B 17", "B 18", "B 19" DHE "B 20" TE LAGJES MATI 1 NË PRISHTINE 2017 - 2025
DETAILED REGULATORY PLAN FOR URBAN BLOCKS "B 17", "B 18", "B 19" AND "B 20" OF MATI 1 NEIGHBOURHOOD PRISTINA 2017 - 2025
PLANA DETALJNE RREGULLICJE ZA URSANE BLOKOVE "B 17", "B 18", "B 19" I "B 20" ZA MATI 1 SUSEJESTVO PRISTINA 2017 - 2025

DIREKTORIA E PLANIFIKIMIT STRATEGIK DHE ZHVILLIMIT TE QENDROUESHEM
DIRECTORATE OF STRATEGIC PLANNING AND SUSTAINABLE DEVELOPMENT
ODJELJE ZA STRATEGJIKO PLANIMARJE I LOKALIZIME RAZVOJU

RRIETI I UJËSIELLËSIT WATERSUPPLY NETWORK MREZA VODOVODA	GIENDJA EKZISTUESE EXISTING SITUATION POSTOJECE STANJE
---	---

Shkalla/Scale/Bazma: 1:2500
Fleta/Page/Strana: 07

Autorët/Authors/Autori:
DIREKTORIA E PLANIFIKIMIT STRATEGIK DHE ZHVILLIMIT TE QENDROUESHEM
DIRECTORATE OF STRATEGIC PLANNING AND SUSTAINABLE DEVELOPMENT
ODJELJE ZA STRATEGJIKO PLANIMARJE I LOKALIZIME RAZVOJU

VËRTETON/ CONFIRMS/ UVERAVA
DIREKTORIA E PLANIFIKIMIT STRATEGIK DHE ZHVILLIMIT TE QENDROUESHEM
DIRECTORATE OF STRATEGIC PLANNING AND SUSTAINABLE DEVELOPMENT
ODJELJE ZA STRATEGJIKO PLANIMARJE I LOKALIZIME RAZVOJU


Z.Genc Bushota KRYETARI I KOMUNES SE PRISHTINES MAYOR OF MUNICIPALITY OF PRISTINA PRESDENIK OPSTINE PRISTINA	Z.Halim Halimi KRYETRESI I KUJENIMIT THE CHAIRMAN OF THE ASSEMBLY PREDSIEDAVACI SASTAVNE
--	--

z.Shpend Ahmeti
FINAL/ FINAL DRAFT/ FINALNA FAZA

z.Halim Halimi
PROJEKTI 2017

Gjendja e propozuar

Proposed situation
Predložena Situacija



Rrjeti Urban
(Abstrakt)
Pa një vend të caktuar

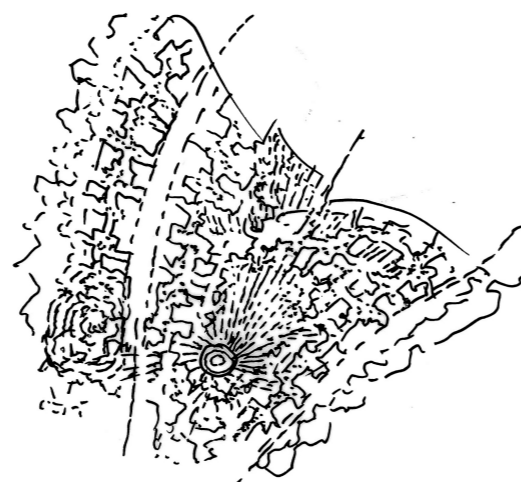


Peizazhi Urban
Me natyrën në
qendër
(Konkrete)

PRISTINA



Për ne, Prishtina përfaqëson atë që ne duam më shumë: lirinë, pa kufizime, dhe një shoqëri tolerante. Duke krijuar një lagje progresive dhe dinamike, që praktikisht do të përmisojë jetën e njerëzve, është një testament i qëndrueshëm i këtyre vlerave. Prishtina është e ardhmja!



LEGJENDA
LEGEND
LEGENDA

REPUBLIKA E KOSOVES
REPUBLIC OF KOSOVO
KOMUNA E PRISHTINES
MUNICIPALITY OF PRISTINA

KOMUNA E PRISHTINES
MUNICIPALITY OF PRISTINA
OPSTINA PRISTINA

DIREKTORIA E PLANIFIKIMIT STRATEGJIK DHE ZHVILLIMIT TE QENDRUESHEM
DIRECTORATE OF STRATEGIC PLANNING AND SUSTAINABLE DEVELOPMENT
ODDELJE ZA STRATEGIC PLANIRANJE I ODZIVNE RAZVOJ

PLANI RREGULLUES I HOLLËSISHËM PËR BLOQET "B 17", "B 18",
"B 19" DHE "B 20" TE LAGJES MATI 1 NË PRISHTINË 2017 - 2025
DETAILED REGULATORY PLAN FOR URBAN BLOCKS "B 17", "B 18", "B 19"
AND "B 20" OF MATI 1 NEIGHBOURHOOD PRISTINA 2017 - 2025
PLANA DETALINE REGULACIJE ZA URSANE BLOKOVE "B 17", "B 18", "B 19"
I "B 20" ZA MATI 1 SUSJEDSTVO PRISTINA 2017 - 2025



DIREKTORIA E PLANIFIKIMIT STRATEGJIK
DHE ZHVILLIMIT TE QENDRUESHEM
DIRECTORATE OF STRATEGIC PLANNING
AND SUSTAINABLE DEVELOPMENT
ODDELJE ZA STRATEGIC PLANIRANJE I
ODZIVNE RAZVOJ

HARTA E KORNIZËS ZHVILLIMORE
DEVELOPMENT FRAMEWORK MAP
RAZVOJNA OKVIRNA MAPA

PROPOZIMI
PROPOSAL
PREDLOG STANJE

Shkalla/ Scale/ Razmera 1:2500

Fleta/ Page/ Strana 01

Autorët/Authors/Autori:
DIREKTORIA E PLANIFIKIMIT STRATEGJIK
DHE ZHVILLIMIT TE QENDRUESHEM
DIRECTORATE OF STRATEGIC PLANNING AND
SUSTAINABLE DEVELOPMENT
ODDELJE ZA STRATEGIC PLANIRANJE I
ODZIVNE RAZVOJ

VËRTETON/ CONFIRMS/ UVERAVA

DIREKTORIA E PLANIFIKIMIT STRATEGJIK DHE ZHVILLIMIT TE QENDRUESHEM
DIRECTORATE OF STRATEGIC PLANNING AND SUSTAINABLE DEVELOPMENT
ODDELJE ZA STRATEGIC PLANIRANJE I ODZIVNE RAZVOJ

z.Genc Bashota

KRYETARI KOMUNES SE PRISHTINES
MAYOR OF MUNICIPALITY OF PRISTINA
PRESDENIK OPSTINE PRISTINA

z.Shpend Ahmeti

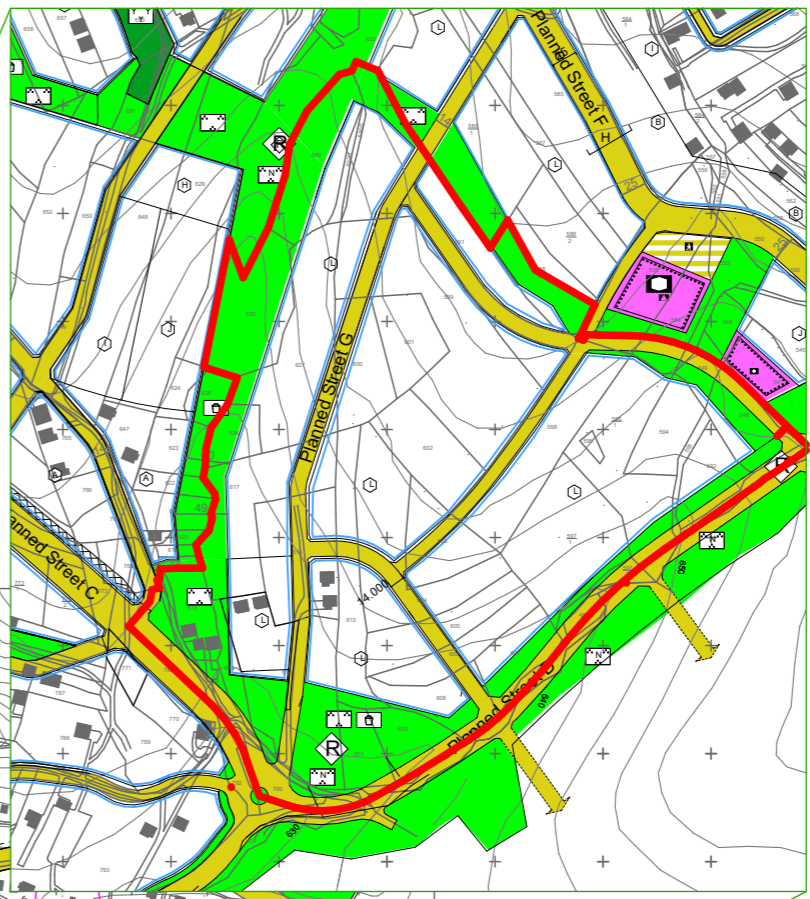
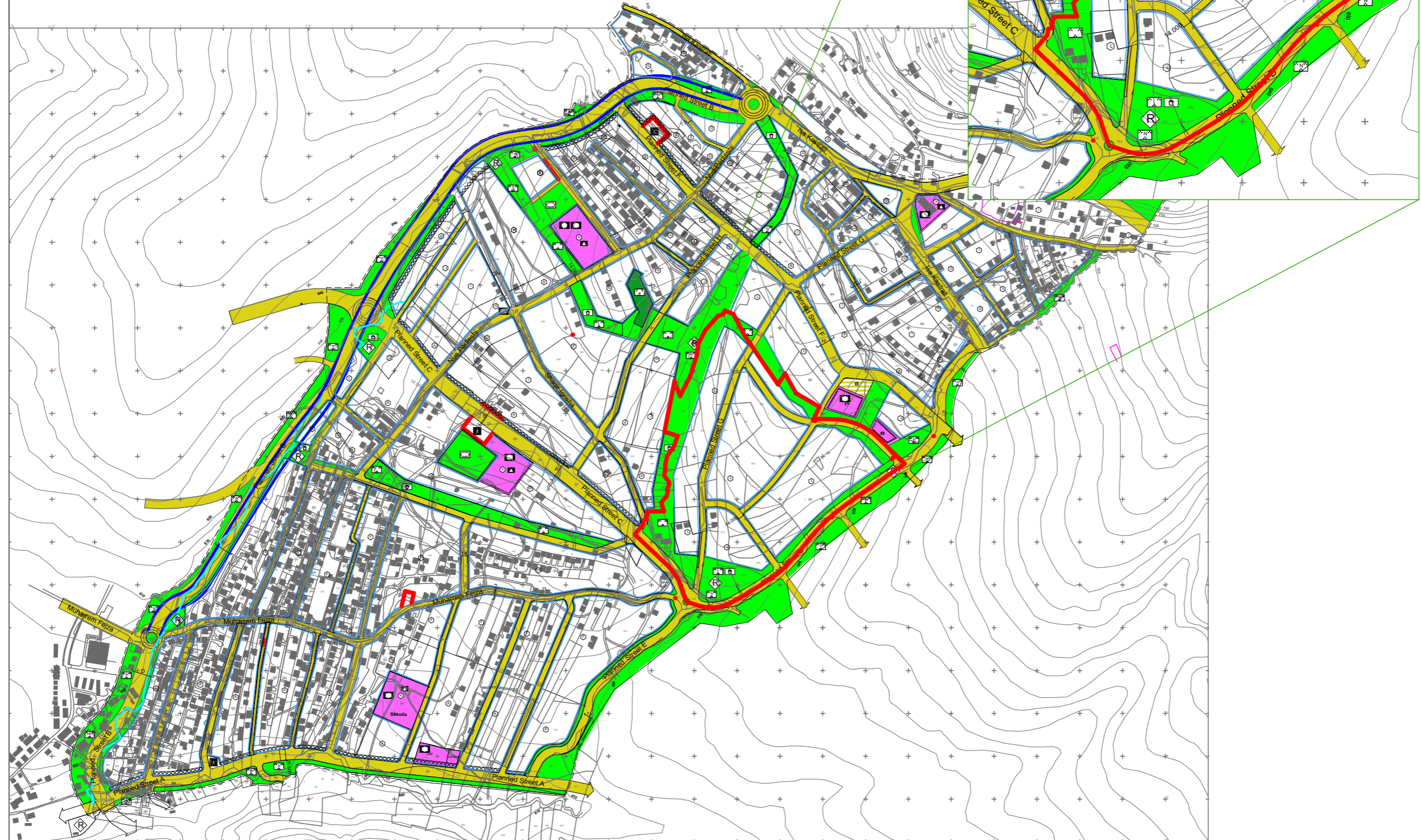
KRYETESH I KUJENIMIT
THE CHAIRMAN OF THE ASSEMBLY
PREDSJEDAVNIK OPSTINE

z.Halim Halimi

FINAL/ FINAL DRAFT/ FINALNA Faza

01/2 / 01/2 / 01/2

PRISTINE 2017



LEGENDA
LEGEND

- KUFIRI
BORDER
- PARCELAT
PLOTS
- RRJETI RRUGORË
ROAD NETWORK
- GJELBERIMI
GREENERY
- ZONA PËR SHIFRYTËZIM NGA BASHKIA
AREA USED BY MUNICIPALITY
- KUFIRI I KODRINËS
KODRINA BORDERY
- PARQET PUBLIKE
PUBLIC PARKS
- PARQET PUBLIKE NATYRORE
NATURAL PUBLIC PARKS
- ZONAT SPORTIVE
SPORTS AREAS
- VARREZAT
CEMETERIES
- SHESHET PUBLIKE TË LOJËRAVE
PUBLIC SPACES FOR GAMES
- SHKOLLA
SCHOOLS
- QENDRA TË KUJDESIT PËR FËMIJË
PRESCHOOL ESTABLISHMENTS
- QENDRA TË KUJDESIT SHËNDETËSORË
MEDICAL CENTERS
- OBJEKT EKZISTUES
EXISTING OBJECTS
- PËRROI
STREAM
- MASAT PËR MBROJTJE, MIRËMBAJTJE DHE ZHVILLIM TË NATYRËS
MEASURES FOR PROTECTION, MAINTENANCE AND DEVELOPMENT OF NATURE

Tipi i objektit / Building type	Simboli / Symbol	Tipi i objektit / Building type	Simboli / Symbol
Objekt i rehatimi / Rest house		Objekt i shkolles / School building	
Objekt i punës / Office building		Objekt i kishës / Church building	
Objekt i tregëtisë / Shop building		Objekt i kishës / Church building	
Objekt i tregëtisë / Shop building		Objekt i kishës / Church building	

- VIJA E FASADËS
FACADE LINE
- VIJA NDËRTIMORE
CONSTRUCTION LINE
- VIJA RREGULLUESE
REGULATORY LINE
- ZONA E TRANSPORTIT PUBLIK
PUBLIC TRANSPORT ZONE
- RREGULLAT SPECIALE TË MBJELJES
SPECIAL REGULATIONS
- SIPRFAQE E PANDERTUAR NË PËRDESE
UNBUILT AREA IN THE GROUND FLOOR

REPUBLIKA E KOSOVËS
REPUBLIC OF KOSOVO
KOMUNA E PRISHTINËS
MUNICIPALITY OF PRISTINA

KOMUNA E PRISHTINËS
MUNICIPALITY OF PRISTINA

DIREKTORIA E PLANIFIKIMIT STRATEGJIK DHE ZHVILLIMIT TË QENDRUESHËM
DIRECTORATE OF STRATEGIC PLANNING AND SUSTAINABLE DEVELOPMENT

PLANI RREGULLUES I HOLLËSISHËM PËR BLOKET "B 17", "B 18", "B 19" DHE "B 20" TË LAGJES MATI 1 NË PRISHTINË 2017 - 2025
DETAILED REGULATORY PLAN FOR URBAN BLOCKS "B 17", "B 18", "B 19" AND "B 20" OF MATI 1 NEIGHBOURHOOD PRISTINA 2017 - 2025

EXTRAKTI NGA PLANI RREGULLUES URBAN "MATI 1"
EXCERPT FROM URBAN REGULATORY PLAN "MATI 1"

PROPOZIMI
PROPOSAL

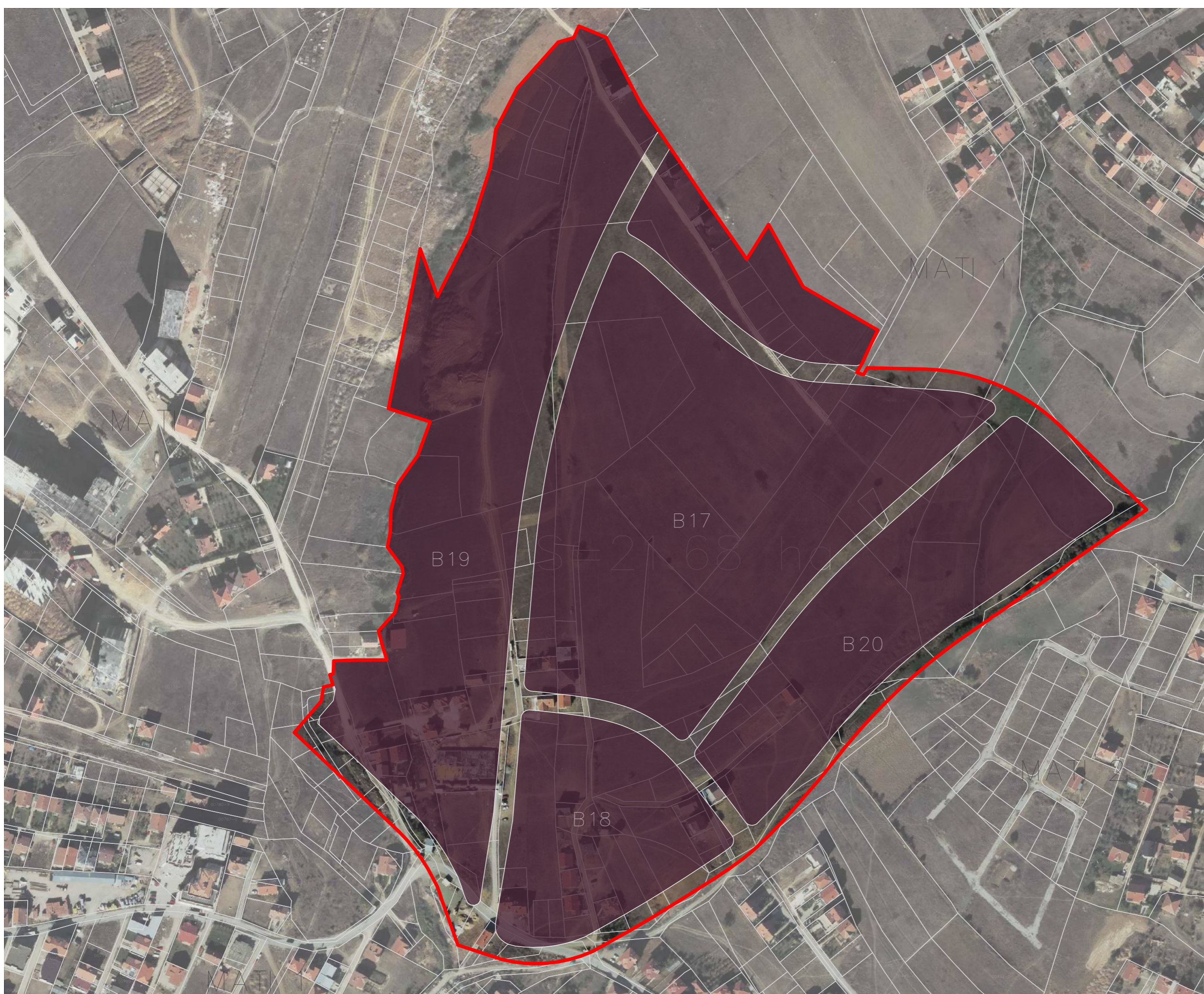
Shkallja / Scale / Razmera: 1:2500
Fleta / Page / Strana: 03

Autorët / Authors / Autori:
DIREKTORIA E PLANIFIKIMIT STRATEGJIK DHE ZHVILLIMIT TË QENDRUESHËM
DIRECTORATE OF STRATEGIC PLANNING AND SUSTAINABLE DEVELOPMENT

VËRTETON / CONFIRMS / UVERAVA
DIREKTORIA E PLANIFIKIMIT STRATEGJIK DHE ZHVILLIMIT TË QENDRUESHËM
DIRECTORATE OF STRATEGIC PLANNING AND SUSTAINABLE DEVELOPMENT

z. Genç Bashota
KRYETARI I KOMUNËS SË PRISHTINËS
MAYOR OF MUNICIPALITY OF PRISTINA

z. Halim Halimi
KRYETARËSHE I KUJESITË
PRESIDENT OF MUNICIPALITY OF PRISTINA



LEGJENDA
LEGEND
LEGENDA

- KUFIRI
BORDER
GRANICE
- PARCELAT
PLOTS
PARCELE
- BLOQET NGA PRRU "MATI 1"
BLOCKS FROM URP "MATI 1"
BLOKOVIA U URP "MATI 1"

REPUBLICA E KOSOVES
REPUBLIKÄ E KOSOVË
KOMUNA E PRISHTINES
MUNICIPALITY OF PRISTINA - OPSTINA PRISTINA

KOMUNA E PRISHTINES
MUNICIPALITY OF PRISTINA
OPSTINA PRISTINA

DIREKTORIA E PLANIFIKIMIT STRATEGJIK DHE ZHVILLIMIT TE QENDROUESHEM
DIRECTORATE OF STRATEGIC PLANNING AND SUSTAINABLE DEVELOPMENT
DODJENJE ZA STRATEGJIKO PLANIMARJE I ODZIVNE RAZVOJU

PLANI RREGULLUES I HOLLËSISHËM PËR BLOQET "B 17", "B 18",
"B 19" DHE "B 20" TE LAGJES MATI 1 NË PRISHTINE 2017 - 2025
DETAILED REGULATORY PLAN FOR URBAN BLOCKS "B 17", "B 18", "B 19"
AND "B 20" OF MATI 1 NEIGHBOURHOOD PRISTINA 2017 - 2025
PLANA DETALJNE RREGULLUESJE ZA URSANE BLOKOVË "B 17", "B 18", "B
19" I "B 20" ZA MATI 1 SUSJEDSTVO PRISTINA 2017 - 2025

DIREKTORIA E PLANIFIKIMIT STRATEGJIK
DHE ZHVILLIMIT TE QENDROUESHEM
DIRECTORATE OF STRATEGIC PLANNING
AND SUSTAINABLE DEVELOPMENT
DODJENJE ZA STRATEGJIKO PLANIMARJE I
ODZIVNE RAZVOJU

KUFINITË E HAPËSIRËS QË TRAITOHET BOUNDARIES OF THE TREATED SPACE GRANICE TRAITOHENË PROSTORA	PROPOZIMI PROPOSAL PREDLOG STANJE
---	---

Shkalla/ Scale/ Razmera 1:2500	D4 Fleta/ Page/ Strana
--------------------------------	---------------------------

Autorit/Autors/Autori:
DIREKTORIA E PLANIFIKIMIT STRATEGJIK
DHE ZHVILLIMIT TE QENDROUESHEM
DIRECTORATE OF STRATEGIC PLANNING AND
SUSTAINABLE DEVELOPMENT
DODJENJE ZA STRATEGJIKO PLANIMARJE I
ODZIVNE RAZVOJU

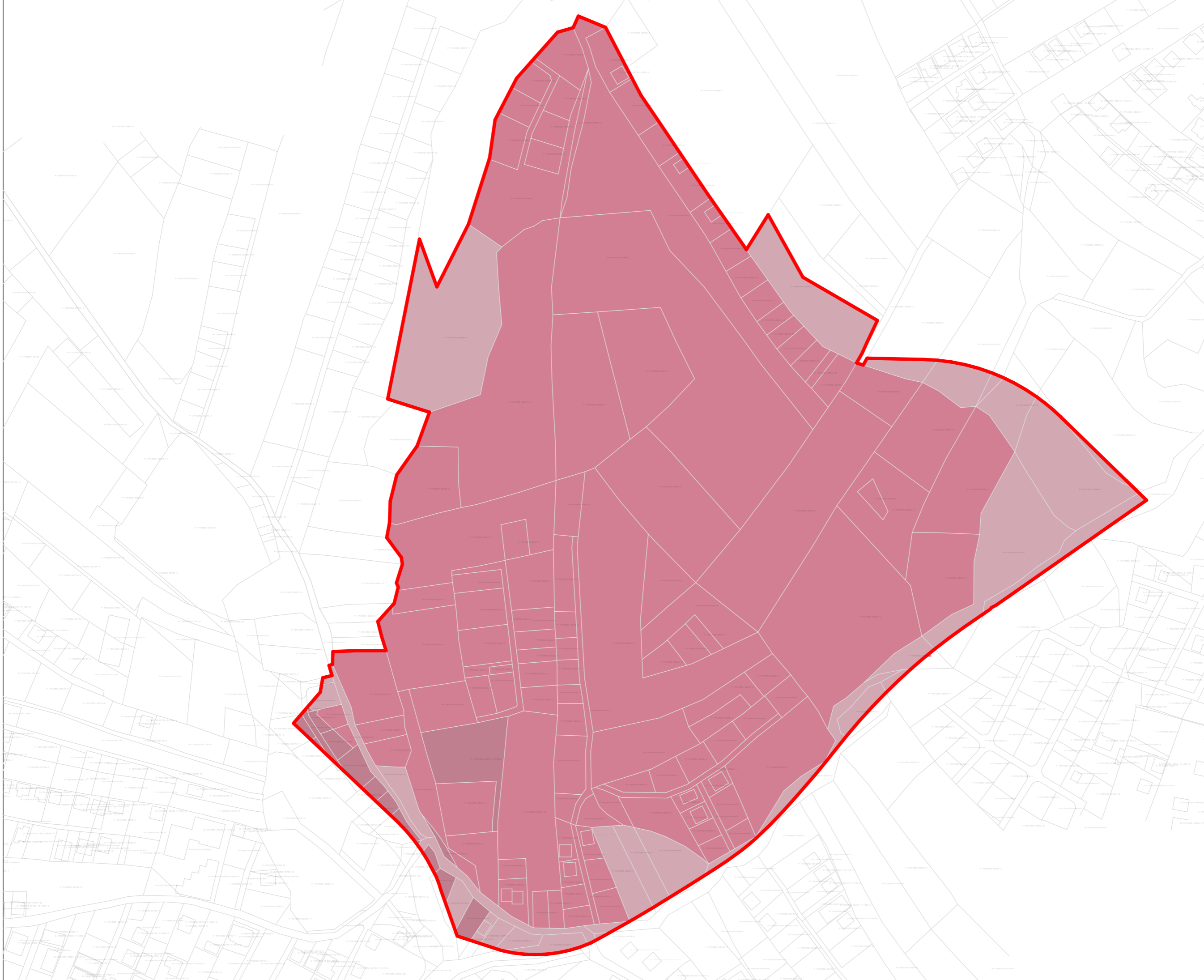
VËRTETON/ CONFIRMS/ UVERAVA

DIREKTORIA E PLANIFIKIMIT STRATEGJIK DHE ZHVILLIMIT TE QENDROUESHEM
DIRECTORATE OF STRATEGIC PLANNING AND SUSTAINABLE DEVELOPMENT
DODJENJE ZA STRATEGJIKO PLANIMARJE I ODZIVNE RAZVOJU

z.Genc Bashota KRYETARI I KOMUNES SE PRISHTINES MAYOR OF MUNICIPALITY OF PRISTINA PRESDONIK OPSTINE PRISTINA	z.Halim Halimi KRYETAR I KUVEJNIT THE CHAIRMAN OF THE ASSEMBLY PREDSJEDAVNIK SROPSTINE
--	--

z.Shpend Ahmeti

FINAL/ FINAL DRAFT/ FINALNA FAZA



LEGJENDA
LEGEND
LEGENDA

- KUFIRI
BORDER
OPŠTINA
- PARCELAT
PLOTS
PARCELS
- PARCELAT TË CILAT KANË HYRË NË NDËRTIM
PLOTS THAT HAVE ENTERED INTO CONSTRUCTION
DIELOVI KOJ SE UREDAU U GJENDJE
- PARCELAT TË CILAT KANË HYRË PJESËRISHT NË NDËRTIM
PLOTS THAT HAVE PARTIALLY ENTERED INTO CONSTRUCTION
ZEMËSHATAKOJ SU DELUMIÇNO ULAZ U GRADEVINU
- PARCELAT TË CILAT NUK KANË HYRË NË NDËRTIM
PLOTS THAT HAVE NOT ENTERED INTO CONSTRUCTION
ZEMËSHATAKOJE NISU UÇESJE U KONSTRUKCIJU



REPUBLIKA E KOSOVES
REPUBLIC OF KOSOVO - REPUBLIKA KOSOVO
KOMUNA E PRISHTINES
MUNICIPALITY OF PRISTINA - OPŠTINA PRISTINA

KOMUNA E PRISHTINES
MUNICIPALITY OF PRISTINA
OPŠTINA PRISTINA

DIREKTORIA E PLANIFIKIMIT STRATEGJIK DHE ZHVILLIMIT TE QENDROESHËM
DIRECTORATE OF STRATEGIC PLANNING AND SUSTAINABLE DEVELOPMENT
ODDELJENJE ZA STRATEGIJO PLANIRANJE I ODROZIVNE RAZVOJ

PLANI RREGULLUES I HOLLËSISHËM PËR BLOKET "B 17", "B 18",
"B 19" DHE "B 20" TE LAGJES MATI 1 NË PRISHTINË 2017 - 2025
DETAILED REGULATORY PLAN FOR URBAN BLOCKS "B 17", "B 18", "B 19"
AND "B 20" OF MATI 1 NEIGHBOURHOOD PRISTINA 2017 - 2025
PLANA DETALINE REGULACIJE ZA URSANE BLOKOVE "B 17", "B 18", "B 19"
I "B 20" ZA MATI 1 SUSJEDSTVO PRISTINA 2017 - 2025



DIREKTORIA E PLANIFIKIMIT STRATEGJIK
DHE ZHVILLIMIT TE QENDROESHËM
DIRECTORATE OF STRATEGIC PLANNING
AND SUSTAINABLE DEVELOPMENT
ODDELJENJE ZA STRATEGIJO PLANIRANJE I
ODROZIVNE RAZVOJ

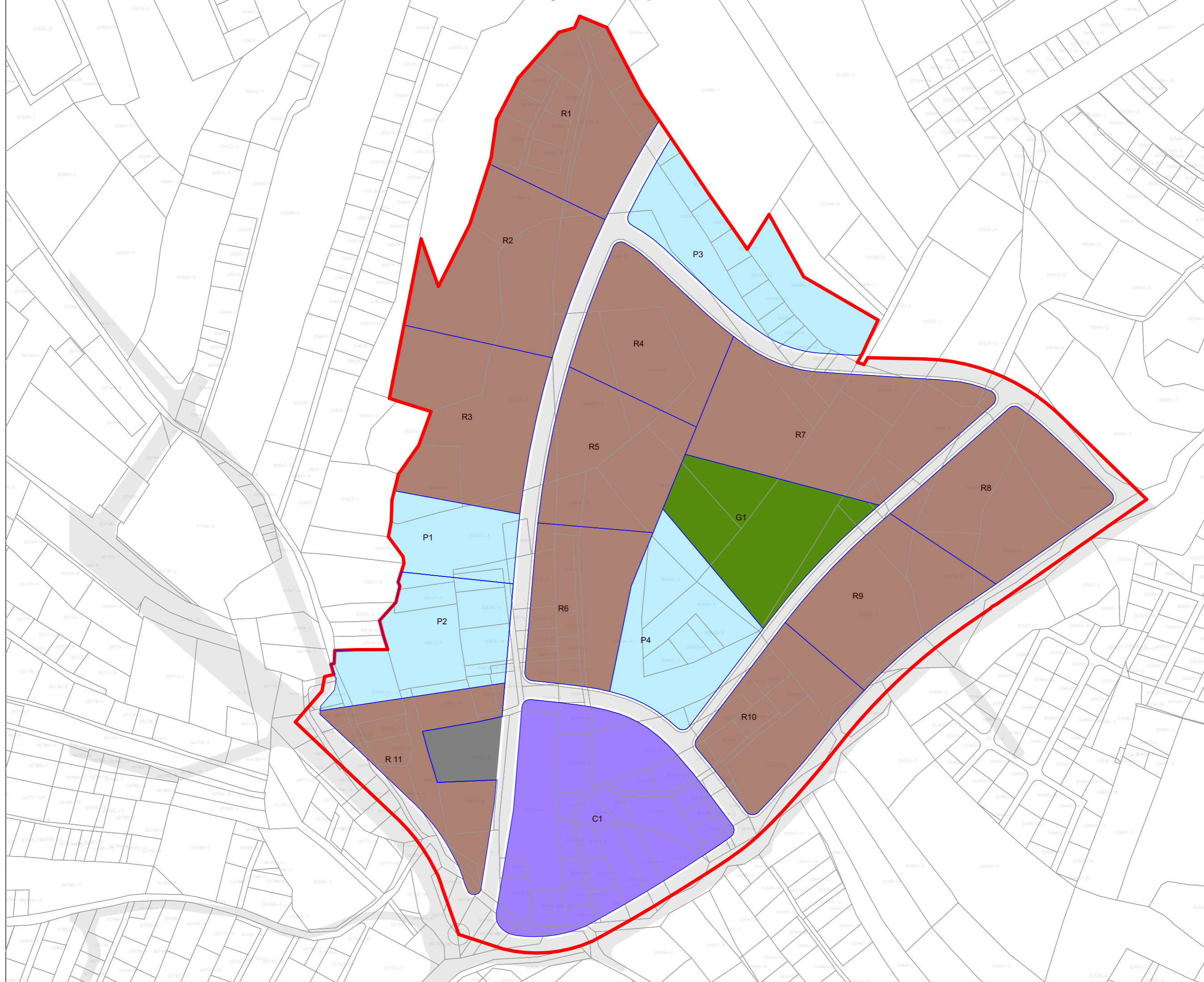
<p>PARCELAT QË KANË HYRË NË NDËRTIM PLOTS THAT HAVE ENTERED INTO CONSTRUCTION DIELOVI KOJ SE UREDAU U GJENDJE</p>	<p>PROPOZIMI PROPOSAL PREDLOG STANJE</p>
---	--

<p>Shkalla/ Scale/ Razmera 1:2500</p>	<p>DS Fleta/ Page/ Strana</p>
---------------------------------------	-----------------------------------

<p>Autorët/Authors/Autori: DIREKTORIA E PLANIFIKIMIT STRATEGJIK DHE ZHVILLIMIT TE QENDROESHËM DIRECTORATE OF STRATEGIC PLANNING AND SUSTAINABLE DEVELOPMENT ODDELJENJE ZA STRATEGIJO PLANIRANJE I ODROZIVNE RAZVOJ</p>	
--	--

VËRTETON/ CONFIRMS/ UVERAVA
DIREKTORIA E PLANIFIKIMIT STRATEGJIK DHE ZHVILLIMIT TE QENDROESHËM
DIRECTORATE OF STRATEGIC PLANNING AND SUSTAINABLE DEVELOPMENT
ODDELJENJE ZA STRATEGIJO PLANIRANJE I ODROZIVNE RAZVOJ

<p>z.Genc Bashota KRYETARI I KOMUNES SE PRISHTINES MAYOR OF MUNICIPALITY OF PRISTINA PRESDNIK OPŠTINE PRISTINA</p>	<p>z.Halim Halimi KRYETRESH I KUJENIMIT THE CHAIRMAN OF THE ASSEMBLY PREDSJEDAVACI SKUPŠTINE</p>
---	---



LEGJENDA
LEGENDA

- KUFIRI
BORDER
ORINCA
- PARCELAT
PLOTS
PARCELE
- VIJA RREGULLUESE
REGULATORY LINE
REGULATIVA LIRIA
- BANIM I LARTË I PËRZIER
MIXED HIGH DENSITY
VISE STAMBENE ZURADE
- SHËRBIME PUBLIKE
PUBLIC INSTITUTIONS AREA
JAVNE USLUGE
- ZONË KOMERCIALE
COMMERCIAL AREA
KOMERCIALNE ZONE
- GJELBERIM
OPEN SPACE
ZELENILLO
- HAPËSIRË E PATRAJTUAR -
OBJEKT ME LEJE NDËRTIMORE
UNTREATED SPACE - OBJECT WITH CONSTRUCTION PERMIT
NEKONSTRUIRAN PROSTOR - OBJEKT SA GRADNOLICA

REPUBLIKA E KOSOVES
REPUBLIC OF KOSOVO - REPUBLIKA KOSOVO
KOMUNA E PRISHTINES
MUNICIPALITY OF PRISTINA - OPSTINA PRISTINA

KOMUNA E PRISHTINES
MUNICIPALITY OF PRISTINA
OPSTINA PRISTINA

DIREKTORIA E PLANIFIKIMIT STRATEGJIK DHE ZHVILLIMIT TE QENDROUESHEM
DIRECTORATE OF STRATEGIC PLANNING AND SUSTAINABLE DEVELOPMENT
ODDELJE ZA STRATEGIJO PLANIRANJE I ODGOVORNE RAZVOJ

PLANI RREGULLUES I HOLLËSISHËM PËR BLOKET "B 17", "B 18", "B 19" DHE "B 20" TE LAGJES MATI 1 NË PRISHTINË 2017 - 2025
DETAILED REGULATORY PLAN FOR URBAN BLOCKS "B 17", "B 18", "B 19" AND "B 20" OF MATI 1 NEIGHBOURHOOD PRISTINA 2017 - 2025
PLANA DETALJNE RREGULLICJE ZA URSANE BLOKOVE "B 17", "B 18", "B 19" I "B 20" ZA MATI 1 SUSJEDSTVO PRISTINA 2017 - 2025

DIREKTORIA E PLANIFIKIMIT STRATEGJIK
DIREKTORATI I ZHVILLIMIT TE QENDROUESHEM
DIRECTORATE OF STRATEGIC PLANNING AND SUSTAINABLE DEVELOPMENT
ODDELJE ZA STRATEGIJO PLANIRANJE I ODGOVORNE RAZVOJ

PROPOZIMI
PROPOSAL
PREDLOG STANJE

DESTINIMI I SIPERFAQEVE
LAND USE
NAMENANA POVRSHINA

OS
Fleta/ Page/ Strana

Shkalla/ Scale/ Razmera 1:2500

OS
Fleta/ Page/ Strana

Autoret/Authors/Autori:

DIREKTORIA E PLANIFIKIMIT STRATEGJIK
DIREKTORATI I ZHVILLIMIT TE QENDROUESHEM
DIRECTORATE OF STRATEGIC PLANNING AND SUSTAINABLE DEVELOPMENT
ODDELJE ZA STRATEGIJO PLANIRANJE I ODGOVORNE RAZVOJ

V
NORTH

VËRTETON/ CONFIRMS/ UVERAVA

DIREKTORIA E PLANIFIKIMIT STRATEGJIK DHE ZHVILLIMIT TE QENDROUESHEM
DIRECTORATE OF STRATEGIC PLANNING AND SUSTAINABLE DEVELOPMENT
ODDELJE ZA STRATEGIJO PLANIRANJE I ODGOVORNE RAZVOJ

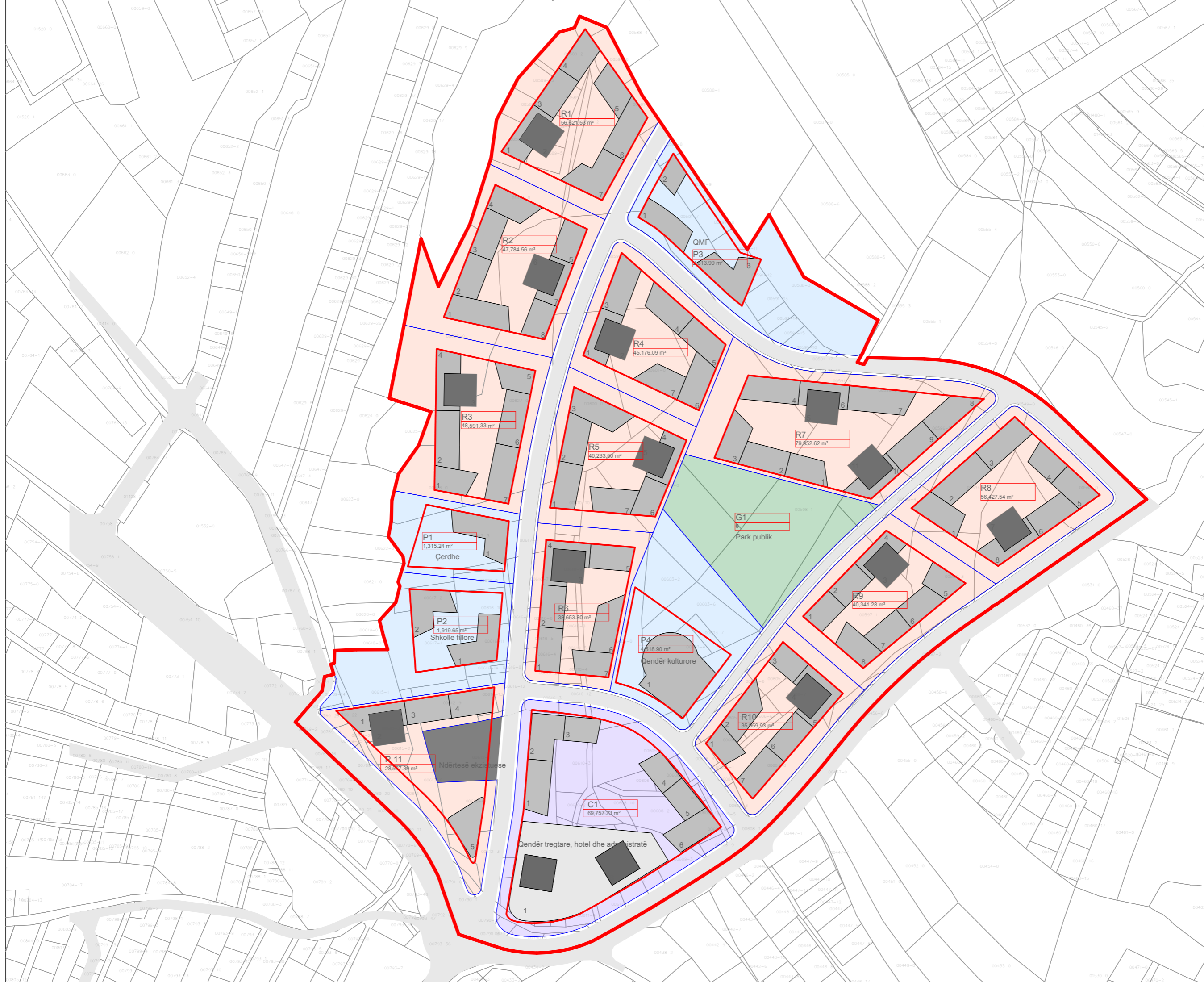
z.Genc Bashota
KRYETARI I KOMUNES SE PRISHTINES
MAYOR OF MUNICIPALITY OF PRISTINA
PREDSIEDA OPSTINE PRISTINA

z.Halim Halimi
KRYETAR I KUJENIMIT
THE CHAIRMAN OF THE ZEMBLA
PREDSIEDAVACI ZEMBLA

z.Spënd Ahmeti


z.Halim Halimi

FINAL/ FINAL DRAFT/ FINALNA FAZA PROJEKTI 0017




LEGJENDA
LEGEND
LEGENDA

- KUFIRI
BORDER
OPINCA
- PARCELAT
PLOTS
PARCELE
- VIJA RREGULLUESE
REGULATORY LINE
REGULATIVA LIRIA
- VIJA NDERTIMORE
CONSTRUCTION LINE
KONSTRUKTIVE LIRIA
- OBJEKTET
BUILDINGS
ZRRADJE




REPUBLIKA E KOSOVES
REPUBLIC OF KOSOVO
KOMUNA E PRISHTINES
MUNICIPALITY OF PRISTINA




KOMUNA E PRISHTINES
MUNICIPALITY OF PRISTINA


DIREKTORIA E PLANIFIKIMIT STRATEGIK DHE ZHVILLIMIT TE QENDRORESHEM
DIRECTORATE OF STRATEGIC PLANNING AND SUSTAINABLE DEVELOPMENT
ODDELJE ZA STRATEGIJO PLANIRANJE I UDRZIVE RAZVOJU

PLANI RREGULLUES I HOLLËSISHËM PËR BLOQET "B 17", "B 18", "B 19" DHE "B 20" TE LAGJES MATI 1 NË PRISHTINË 2017 - 2025
DETAILED REGULATORY PLAN FOR URBAN BLOCKS "B 17", "B 18", "B 19" AND "B 20" OF MATI 1 NEIGHBOURHOOD PRISTINA 2017 - 2025
PLANA DETALJNE RREGULLICJE ZA URSANE BLOKOVE "B 17", "B 18", "B 19" I "B 20" ZA MATI 1 SUSEJESTVO PRISTINA 2017 - 2025



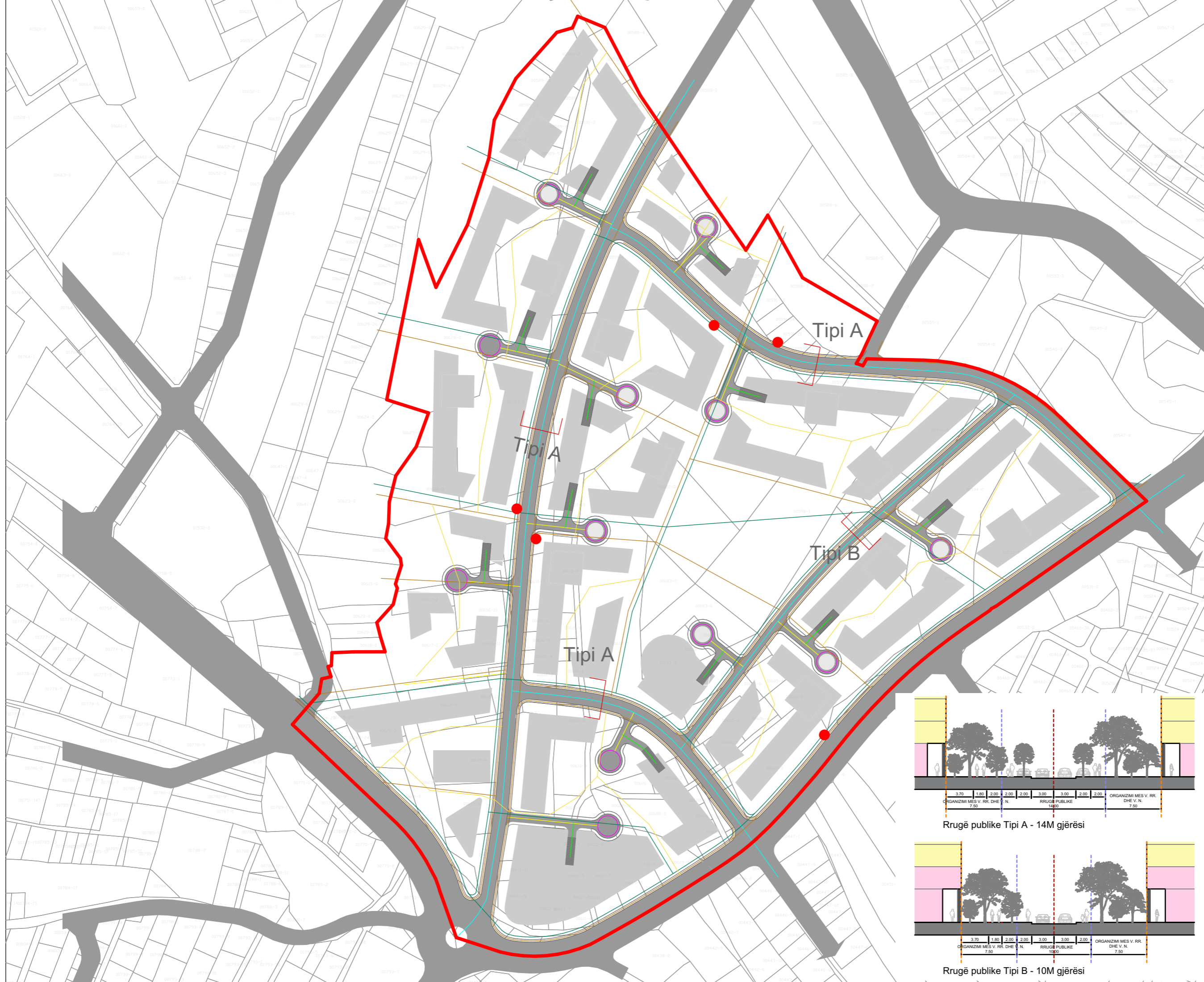
 DIREKTORIA E PLANIFIKIMIT STRATEGIK DHE ZHVILLIMIT TE QENDRORESHEM DIRECTORATE OF STRATEGIC PLANNING AND SUSTAINABLE DEVELOPMENT ODDELJE ZA STRATEGIJO PLANIRANJE I UDRZIVE RAZVOJU	PROPOZIMI PROPOSAL PREDLOG STANJE
---	---

KUSHTET E RREGULLIMIT REGULATORY PROVISIONS USLOVI RREGULLICJA	Skala/ Scale/ Razmera: 1:2500 Fleta/ Page/ Strana: 07
--	--

Autorët/Authors/Autori: DIREKTORIA E PLANIFIKIMIT STRATEGIK DHE ZHVILLIMIT TE QENDRORESHEM DIRECTORATE OF STRATEGIC PLANNING AND SUSTAINABLE DEVELOPMENT ODDELJE ZA STRATEGIJO PLANIRANJE I UDRZIVE RAZVOJU	
--	---

VËRTETON/ CONFIRMS/ UVERAVA	
DIREKTORIA E PLANIFIKIMIT STRATEGIK DHE ZHVILLIMIT TE QENDRORESHEM DIRECTORATE OF STRATEGIC PLANNING AND SUSTAINABLE DEVELOPMENT ODDELJE ZA STRATEGIJO PLANIRANJE I UDRZIVE RAZVOJU	
z.Genc Bushota KRYETARI I KOMUNES SE PRISHTINES MAYOR OF MUNICIPALITY OF PRISTINA PRESDHEJ ODDELJE PRISTINA	z.Halim Halimi KRYETRESHE I KUJENIMIT THE CHAIRMAN OF THE ASSEMBLY PRESDHEJ ODDELJE PRISTINA
z.Spënd Ahmeti	z.Halim Halimi

PRISTINE 2017
FINAL/ FINAL DRAFT/ FINALNA FAZA



- LEGJENDA**
LEGENDA
- KUFIRI
POSSIBLE BUIS STOP
 - PARCELAT
FLORES
PARCELS
 - VIJA RREGULLUESE
REGULATORY LINE
REGULATORY LINE
 - AKSI I RRUGES
ROAD AXIS
ROAD AXIS
 - SHTEGU I ÇIKLISTEVE
BIKE PATH
BIKELI STADA
 - SHITIGJET E KËMBËSORËVE
PEDESTRIAN ROUTE
PEAK STADA
 - BANIM
RESIDENTIAL
STAMBERG
 - AFARIZËM
COMMERCIAL
KOMERCIALNE
 - OBJEKTET
BUILDING
ZORACE
 - STACIONE TË MUNDËSHME PËR AUTOBUS
MODULICE AUTOBUSKA STANICA



REPUBLIKA E KOSOVES
KOMUNA E PRISHTINES
MUNICIPALITY OF PRISTINA - OPSTINA PRISTINA

DIREKTORIA E PLANIFIKIMIT STRATEGJIK DHE ZHVILLIMIT TE QENDROESHËM
DIRECTORATE OF STRATEGIC PLANNING AND SUSTAINABLE DEVELOPMENT
ODDELJENJE ZA STRATEGJIKO PLANIRANJE I ODRZIVNE RAZVOJU

PLANI RREGULLUES I HOLLËSISHËM PËR BLOKET "B 17", "B 18",
"B 19" DHE "B 20" TE LAGJES MATI 1 NË PRISHTINE 2017 - 2025
DETAILED REGULATORY PLAN FOR URBAN BLOCKS "B 17", "B 18", "B 19"
AND "B 20" OF MATI 1 NEIGHBOURHOOD PRISTINA 2017 - 2025
PLANA DETALJNE REGULACIJE ZA URSANE BLOKOVE "B 17", "B 18", "B 19"
I "B 20" ZA MATI 1 SUSJEDSTVO PRISTINA 2017 - 2025



DIREKTORIA E PLANIFIKIMIT STRATEGJIK
DHE ZHVILLIMIT TE QENDROESHËM
DIRECTORATE OF STRATEGIC PLANNING AND
SUSTAINABLE DEVELOPMENT
ODDELJENJE ZA STRATEGJIKO PLANIRANJE I
ODRZIVNE RAZVOJU

RRJETI I RRJEGËVE
STREET NETWORK
ULICNA MREZJA

PROPOZIMI
PROPOSAL
PREDLOG STANJE

Shkalla/ Scale/ Razmera 1:2500

Fleta/ Page/ Strana 08

Autorët/Authors/Autori:
DIREKTORIA E PLANIFIKIMIT STRATEGJIK
DHE ZHVILLIMIT TE QENDROESHËM
DIRECTORATE OF STRATEGIC PLANNING AND
SUSTAINABLE DEVELOPMENT
ODDELJENJE ZA STRATEGJIKO PLANIRANJE I
ODRZIVNE RAZVOJU

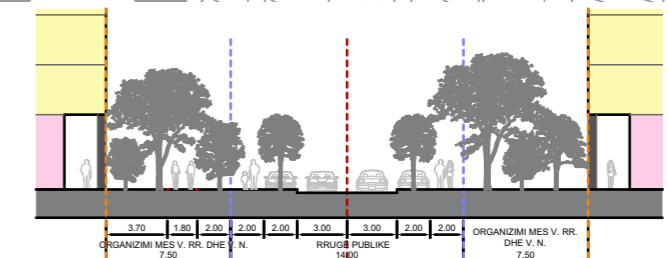
VËRTETON/ CONFIRMS/ UVERAVA
DIREKTORIA E PLANIFIKIMIT STRATEGJIK DHE ZHVILLIMIT TE QENDROESHËM
DIRECTORATE OF STRATEGIC PLANNING AND SUSTAINABLE DEVELOPMENT
ODDELJENJE ZA STRATEGJIKO PLANIRANJE I ODRZIVNE RAZVOJU

z.Genc Bashota
KRYETARI I KOMUNES SE PRISHTINES
MAYOR OF MUNICIPALITY OF PRISTINA
PRESDONIK OPSTINE PRISTINA

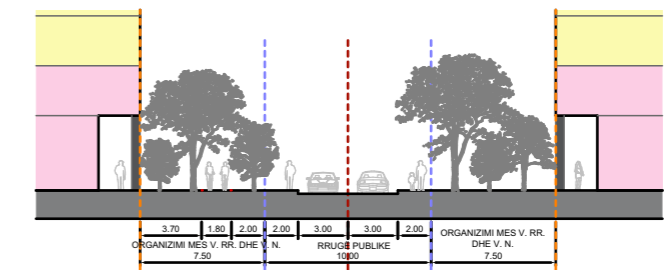
z.Shpend Ahmeti

z.Halim Halimi

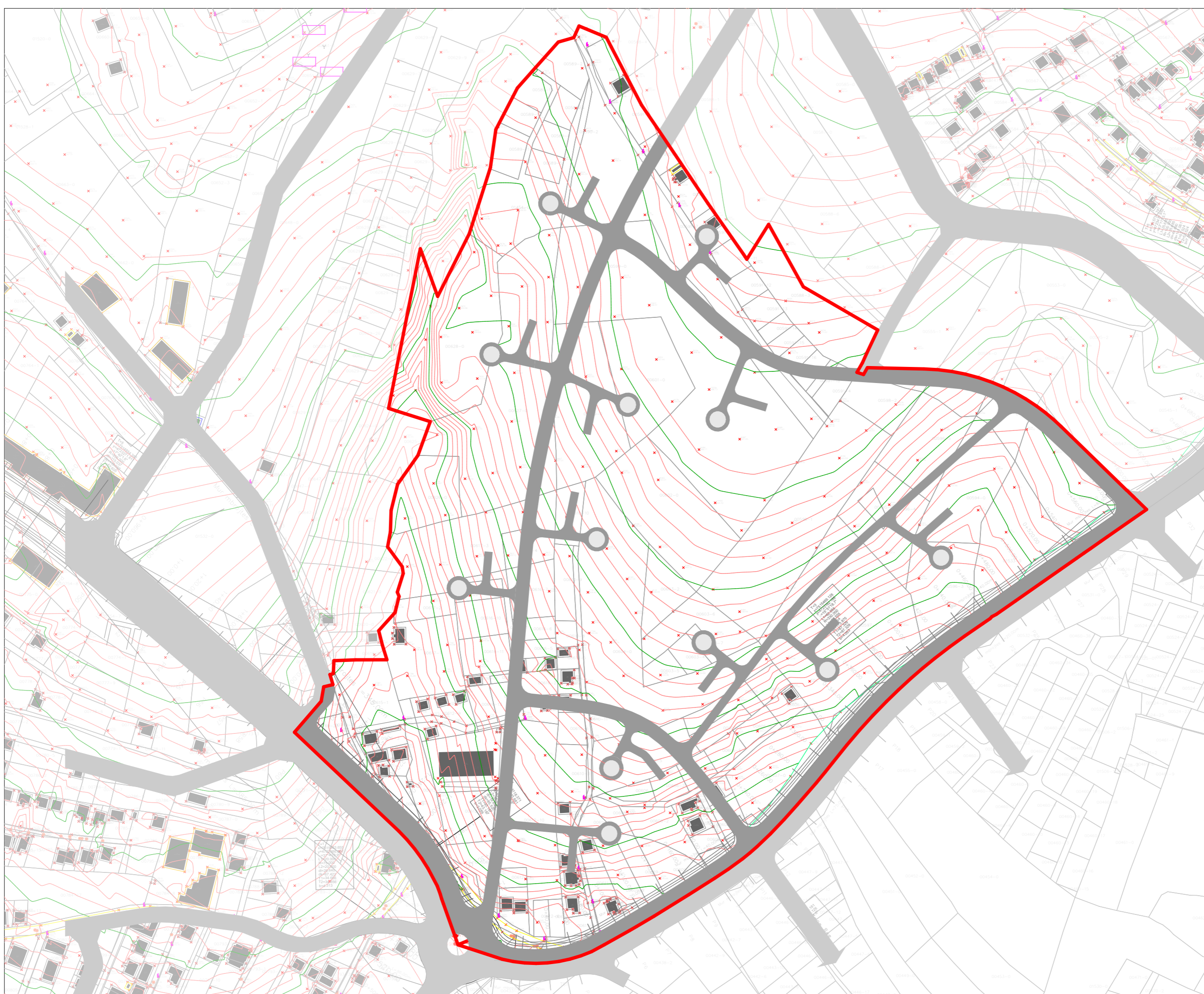
FINAL/ FINAL DRAFT/ FINALNA FAZA



Rrugë publike Tipi A - 14M gjërësi



Rrugë publike Tipi B - 10M gjërësi



LEGJENDA
LEGENDA

- KUFIRI
BORDER
GRANICA
- PARCELAT
PLOTS
PARCELE
- ~ IZOHIPSET
ISOHYPSES
ISOHIPIE
- NDËRTESAT
BUILDINGS
ZDARRJE
- RRUGËT E PLANIFIKUARA
PLANNED ROAD
PLANIRINDO LINDJE
- RRUGË ASFALTI
ASPHALTED ROAD
ASPHALTRINDO LINDJE
- ⚡ SHTYLLË ELEKTRIKE
ELECTRIC POLE
ELEKTRIKË PËLL
- ⊖ PUSETA KANALIZIMI
SEWERAGE
SAHTOVE
- × NIVELETAT
LEVELS
NIVD

REPUBLICA E KOSOVES
REPUBLIC OF KOSOVO - REPUBLIKA E KOSOVES
KOMUNA E PRISHTINES
MUNICIPALITY OF PRISHTINA - OPSTINA PRISHTINA

KOMUNA E PRISHTINES
MUNICIPALITY OF PRISHTINA
OPSTINA PRISHTINA

DIREKTORIA E PLANIFIKIMIT STRATEGJIK DHE ZHVILLIMIT TE QENDRORESHEM
DIRECTORATE OF STRATEGIC PLANNING AND SUSTAINABLE DEVELOPMENT
ODDELJENJE ZA STRATEGJIKO PLANIRANJE I ODROZVNE RAZVOJU

PLANI RREGULLUES I HOLLËSISHËM PËR BLOQET "B 17", "B 18",
"B 19" DHE "B 20" TE LAGJES MATI 1 NË PRISHTINË 2017 - 2025
DETAILED REGULATORY PLAN FOR URBAN BLOCKS "B 17", "B 18", "B 19"
AND "B 20" OF MATI 1 NEIGHBOURHOOD PRISHTINA 2017 - 2025
PLANA DETALINE REGULUJACE ZA URSANE BLOKOVE "B 17", "B 18", "B
19" I "B 20" ZA MATI 1 SUSJEDSTVO PRISHTINA 2017 - 2025



DIREKTORIA E PLANIFIKIMIT STRATEGJIK
DHE ZHVILLIMIT TE QENDRORESHEM
DIRECTORATE OF STRATEGIC PLANNING
AND SUSTAINABLE DEVELOPMENT
ODDELJENJE ZA STRATEGJIKO PLANIRANJE I
ODROZVNE RAZVOJU

PLANI I NIVELEMIT LEVELING PLAN PLAN NIVELUJACE	PROPOZIMI PROPOSAL PREDLOG STANJE
---	---

Shkalla/ Scale/ Razmera 1:2500
Fleta/ Page/ Strana 09

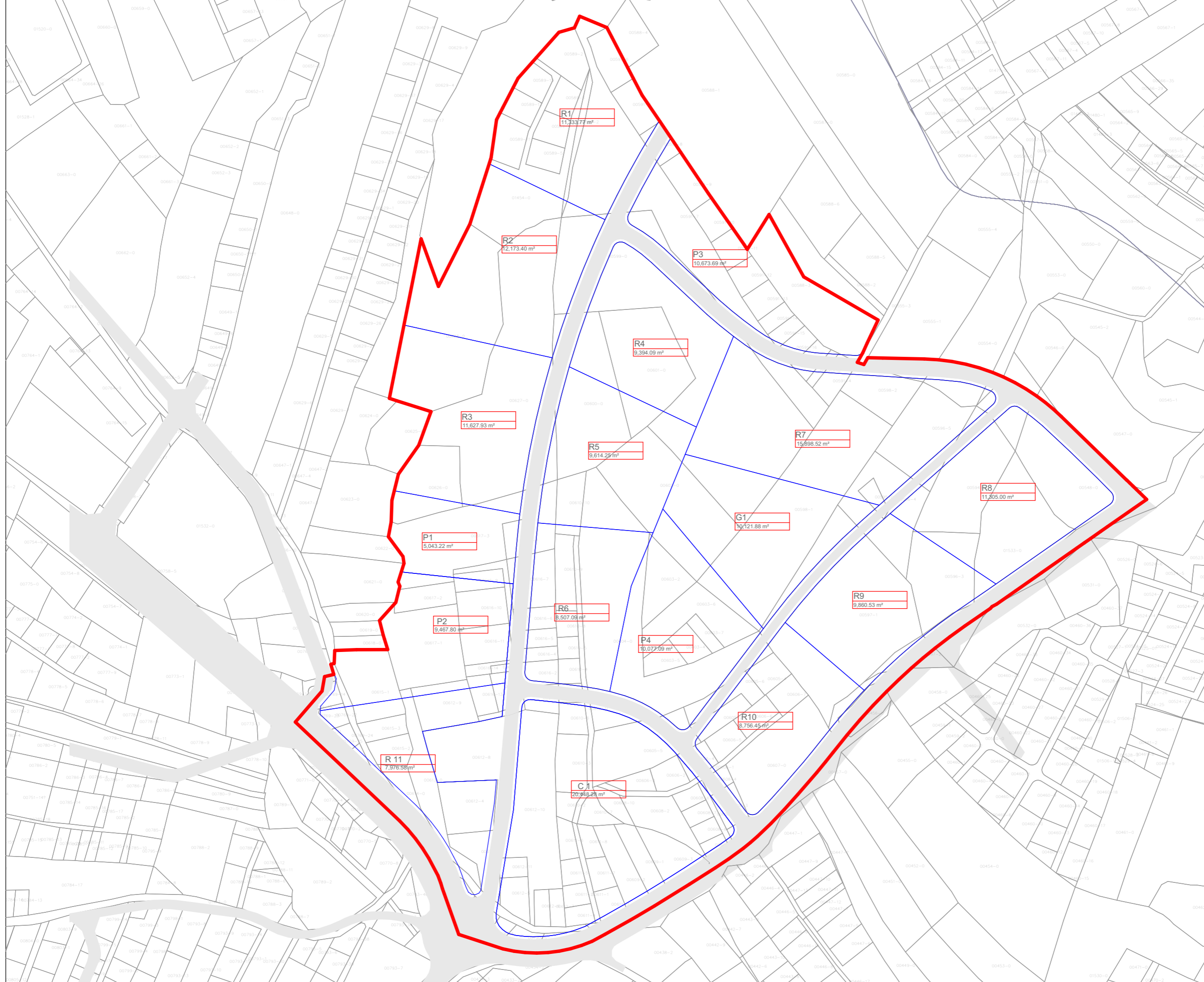
Autoret/Authors/Autori:
DIREKTORIA E PLANIFIKIMIT STRATEGJIK
DHE ZHVILLIMIT TE QENDRORESHEM
DIRECTORATE OF STRATEGIC PLANNING AND
SUSTAINABLE DEVELOPMENT
ODDELJENJE ZA STRATEGJIKO PLANIRANJE I
ODROZVNE RAZVOJU



VËRTETON/ CONFIRMS/ UVERAVA
DIREKTORIA E PLANIFIKIMIT STRATEGJIK DHE ZHVILLIMIT TE QENDRORESHEM
DIRECTORATE OF STRATEGIC PLANNING AND SUSTAINABLE DEVELOPMENT
ODDELJENJE ZA STRATEGJIKO PLANIRANJE I ODROZVNE RAZVOJU

z.Genc Bushata
KRYETARI I KOMUNES SE PRISHTINES
MAYOR OF MUNICIPALITY OF PRISHTINA
PRESDENIK OPSTINE PRISHTINA

z.Halim Halimi
KRYETAR I KUVEJNIT
THE CHAIRMAN OF THE ASSEMBLY
PREDSJEDAVNIK OPSTINE



LEGJENDA
LEGEND
LEGENDA

- KUFIRI
BORDER
OPINCA
- PARCELAT
PLOTS
PARCELS
- RIPARCELIMI I PROPOZUAR
PROPOSED PLOT SUBDIVISION
PROJEKTOVANA PARCELACIJA

REPUBLIKA E KOSOVES
REPUBLIC OF KOSOVO
KOMUNA E PRISHTINES
MUNICIPALITY OF PRISTINA

KOMUNA E PRISHTINES
MUNICIPALITY OF PRISTINA

DIREKTORIA E PLANIFIKIMIT STRATEGJIK DHE ZHVILLIMIT TE QENDRORESEM
DIRECTORATE OF STRATEGIC PLANNING AND SUSTAINABLE DEVELOPMENT
ODDELJE ZA STRATEGJIKO PLANIMIRJE I QENDRORE RAZVOJ

PLANI RREGULLUES I HOLLËSISHËM PËR BLOKET "B 17", "B 18",
"B 19" DHE "B 20" TE LAGJES MATI 1 NË PRISHTINE 2017 - 2025
DETAILED REGULATORY PLAN FOR URBAN BLOCKS "B 17", "B 18", "B 19"
AND "B 20" OF MATI 1 NEIGHBOURHOOD PRISTINA 2017 - 2025
PLANA DETALJNE RREGULLICJE ZA URSANE BLOKOVE "B 17", "B 18", "B
19" I "B 20" ZA MATI 1 SUSJEDSTVO PRISTINA 2017 - 2025

DIREKTORIA E PLANIFIKIMIT STRATEGJIK
DHE ZHVILLIMIT TE QENDRORESEM
DIRECTORATE OF STRATEGIC PLANNING
AND SUSTAINABLE DEVELOPMENT
ODDELJE ZA STRATEGJIKO PLANIMIRJE I
QENDRORE RAZVOJ

PARCELIMI DHE RIPARCELIMI I PROPOZUAR LEVELING PLAN PLAN NIVELACIJE	PROPOZIMI PROPOSAL PREDLOG STANJE
---	---

Shkalla/ Scale/ Razmera 1:2500

Fleta/ Page/ Strana 10

Autoret/Authors/Autori:
DIREKTORIA E PLANIFIKIMIT STRATEGJIK
DHE ZHVILLIMIT TE QENDRORESEM
DIRECTORATE OF STRATEGIC PLANNING AND
SUSTAINABLE DEVELOPMENT
ODDELJE ZA STRATEGJIKO PLANIMIRJE I
QENDRORE RAZVOJ

z.Genc Bashota

KRYETARI KOMUNES SE PRISHTINES
MAYOR OF MUNICIPALITY OF PRISTINA
PRESDENIK OPSTINE PRISTINA

KRYETAR I KUJESHES I KUJENIMIT
THE CHAIRMAN OF THE ASSEMBLY
PREDSJEDNIK SASTAVNE

z.Shpend Ahmeti

z.Halim Halimi

V

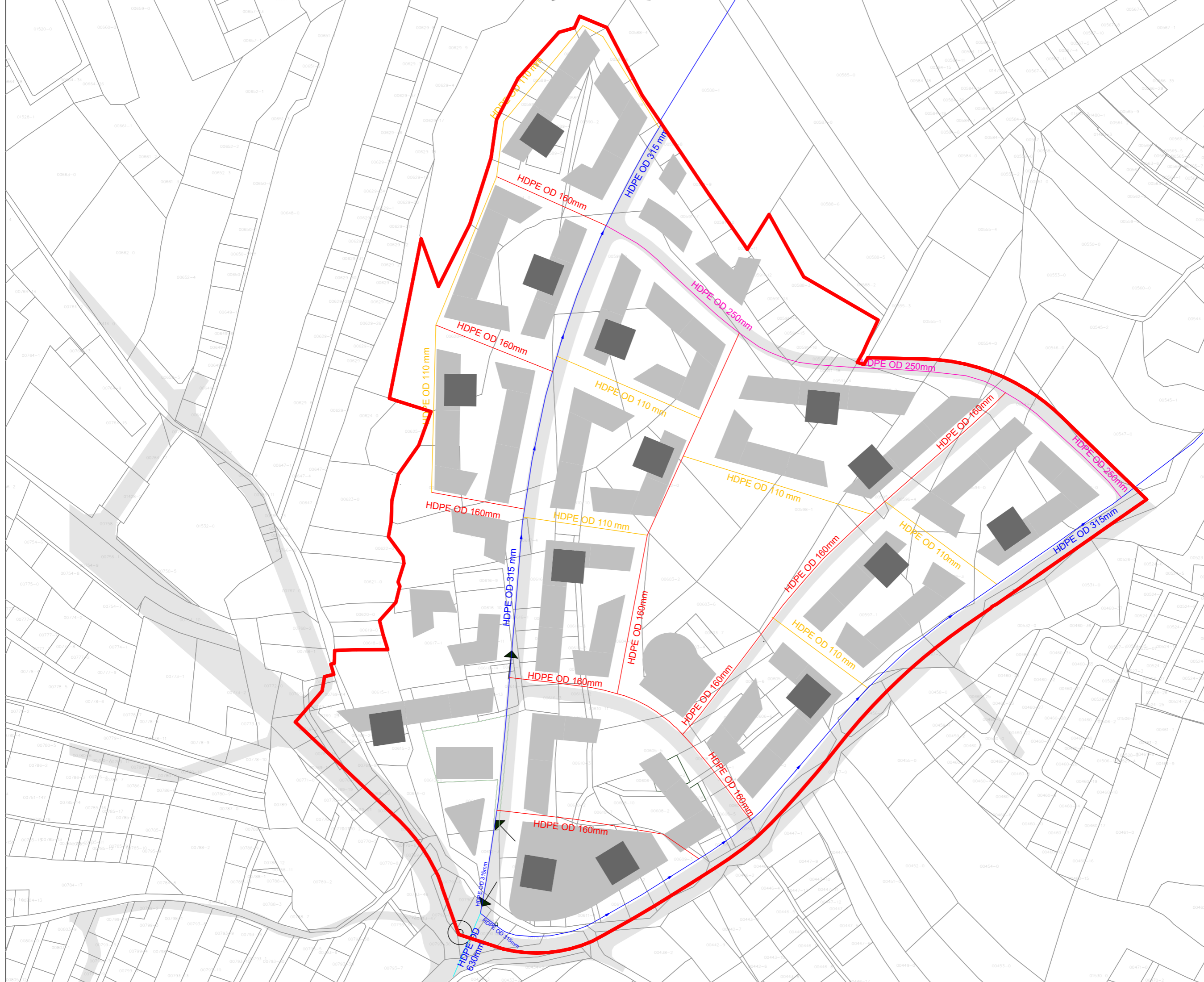
VËRTETON/ CONFIRMS/ UVERAVA

DIREKTORIA E PLANIFIKIMIT STRATEGJIK DHE ZHVILLIMIT TE QENDRORESEM
DIRECTORATE OF STRATEGIC PLANNING AND SUSTAINABLE DEVELOPMENT
ODDELJE ZA STRATEGJIKO PLANIMIRJE I QENDRORE RAZVOJ

z.Genc Bashota

FINAL/ FINAL DRAFT/ FINALNA FAZA

PROJEKTI 0017



LEGJENDA
LEGENDA

- KUFIRI
- BASHKËR
- GRANICA
- GYP HDPE OD=315mm
- PIPE HDPE=250mm
- CEV HDPE=250mm
- GYP DDPE OD=250mm
- PIPE HDPE=200mm
- CEV HDPE=200mm
- GYP HDPE OD=160mm
- PIPE HDPE=160mm
- CEV HDPE=160mm
- GYP D=600mm
- PIPE HDPE=600mm
- CEV HDPE=600mm
- RRJETI EKZISTUES
- THE EXISTING NETWORK
- POSTOICA MREZA
- OBJEKTET
- MAMUSETA
- BASHKËR
- OBJEKTET
- BASHKËR
- ZORADE
- RRUGET
- ULICË

REPUBLIKA E KOSOVES
REPUBLIC OF KOSOVO

KOMUNA E PRISHTINES
MUNICIPALITY OF PRISTINA

KOMUNA E PRISHTINES
MUNICIPALITY OF PRISTINA

DIREKTORIA E PLANIFIKIMIT STRATEGJIK DHE ZHVILLIMIT TE QENDRORESHEM
DIRECTORATE OF STRATEGIC PLANNING AND SUSTAINABLE DEVELOPMENT
ODENELJE ZA STRATEGJIK PLANIMARJE I QENDRORE RAZVITJE

PLANI RREGULLUES I HOLLËSISHËM PËR BLOKET "B 17", "B 18", "B 19" DHE "B 20" TE LAGJES MATI 1 NË PRISHTINE 2017 - 2025
DETAILED REGULATORY PLAN FOR URBAN BLOCKS "B 17", "B 18", "B 19" AND "B 20" OF MATI 1 NEIGHBOURHOOD PRISTINA 2017 - 2025
PLANA DETAJLNE RREGULLICJE ZA URSANE BLOKOVE "B 17", "B 18", "B 19" I "B 20" ZA MATI 1 SUSJEDSTVO PRISTINA 2017 - 2025

DIREKTORIA E PLANIFIKIMIT STRATEGJIK
DHE ZHVILLIMIT TE QENDRORESHEM
DIRECTORATE OF STRATEGIC PLANNING
AND SUSTAINABLE DEVELOPMENT
ODENELJE ZA STRATEGJIK PLANIMARJE I
QENDRORE RAZVITJE

PROPOZIMI
PROPOSAL
PREDLOG STANJE

Shkalla/ Scale/ Razmera 1:2500

Fleta/ Page/ Strana 11

Autorët/Authors/Autori:
DIREKTORIA E PLANIFIKIMIT STRATEGJIK
DHE ZHVILLIMIT TE QENDRORESHEM
DIRECTORATE OF STRATEGIC PLANNING AND
SUSTAINABLE DEVELOPMENT
ODENELJE ZA STRATEGJIK PLANIMARJE I
QENDRORE RAZVITJE

VËRTETON/ CONFIRMS/ UVERAVA
DIREKTORIA E PLANIFIKIMIT STRATEGJIK DHE ZHVILLIMIT TE QENDRORESHEM
DIRECTORATE OF STRATEGIC PLANNING AND SUSTAINABLE DEVELOPMENT
ODENELJE ZA STRATEGJIK PLANIMARJE I QENDRORE RAZVITJE

z.Genc Bashota

KRYETARI I KOMUNES SE PRISHTINES
MAYOR OF MUNICIPALITY OF PRISTINA
PRESDHEJ QENDRORE PRISTINE

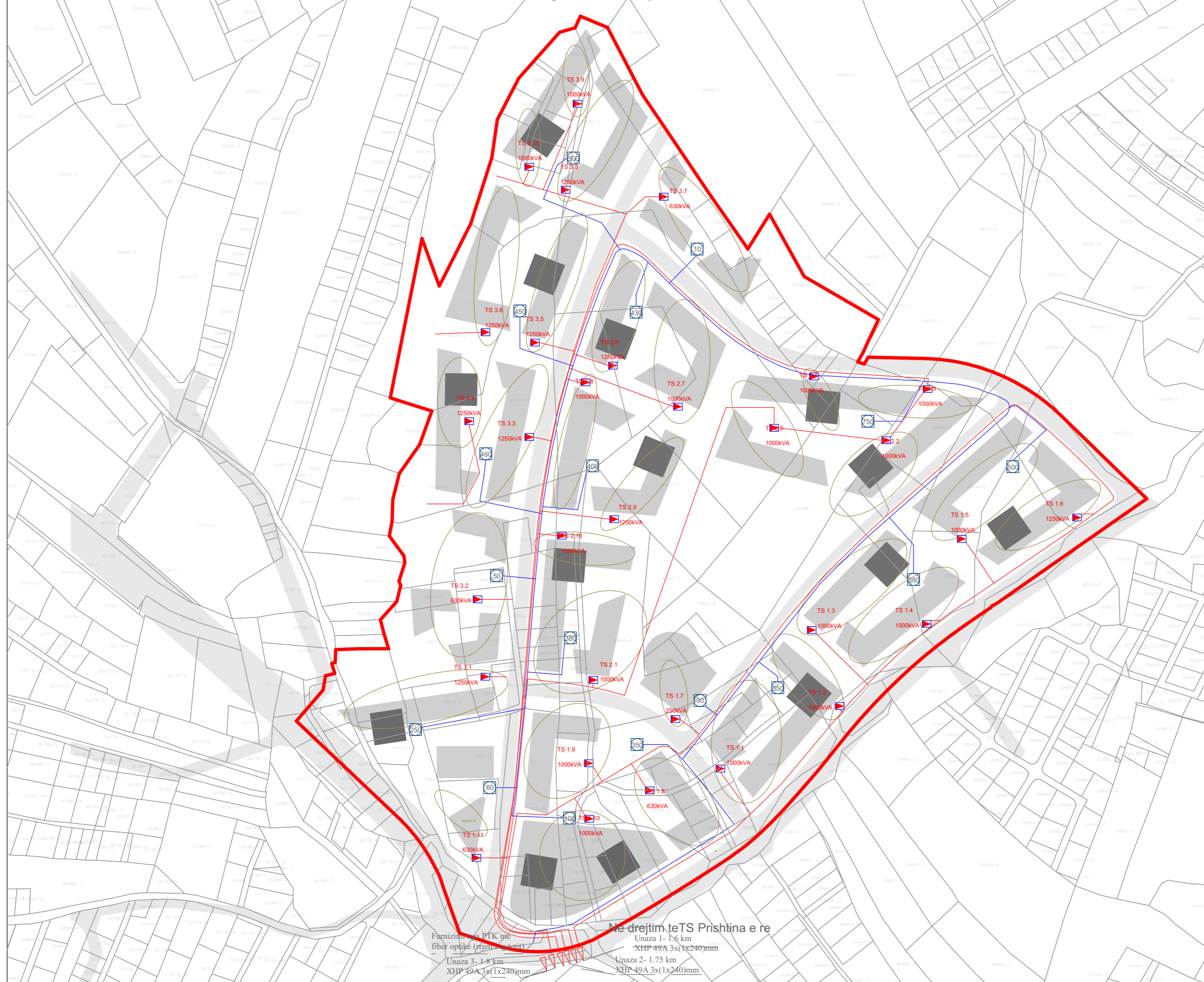
z.Shpend Ahmeti

KRYETRESHE I KUJENIMIT
THE CHAIRMAN OF THE ASSEMBLY
PRESDHEJ QENDRORE PRISTINE

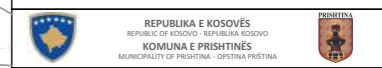
z.Halim Halimi

PROJEKTI

FINAL/ FINAL DRAFT/ FINALNA Faza



- LEGJENDA**
LEGEND
LEGENDA
- KUFIRI
BORDER
GRANICA
 - ▢ TS I RI 10(20)0,4 kV
NEW POWER STATION 10(20)0,4 kV
NOVA TRAFIPOSTANICA 10(20)0,4 kV
 - KABLO E RE XHP 49A, 20kV
NEW CABLE XHP 49A, 20kV
NOVI KABLOVI XHP 49A, 20kV
 - KABLO OPTIKE PER TELEKOM
OPTICAL CABLE FOR TELECOM NETWORK
OPTIČKI KABLO ZA TELEKOM. MREŽU
 - ⊞ KUADRI SHPERNDARËS I PTT
FRAMEWORK DISTRIBUTORS OF PTT
DISTRIBUTIVNA KADRA PTT
 - ⊞ NUMRI I KYÇJEVE TELEFONIKE
NUMBER OF LOGGED TELEPHONES
BROJ TELEFONSKA PRIKLJUKA
 - OBJEKTET
BUILDINGS
ZONADE
 - RRUGËT
ROADS
ULIC



REPUBLIKA E KOSOVES
REPUBLIC OF KOSOVO
KOMUNA E PRISHTINES
MUNICIPALITY OF PRISTINA

DIREKTORIA E PLANIFIKIMIT STRATEGIK DHE ZHVILLIMIT TE QENDROESHËM
DIRECTORATE OF STRATEGIC PLANNING AND SUSTAINABLE DEVELOPMENT
ODJELIJE ZA STRATEGIJO PLANIRANJE I ODZIVNE RAZVOJ

PLANI RREGULLUES I HOLLËSISHËM PËR BLOQET "B 17", "B 18",
"B 19" DHE "B 20" TE LAGJES MATI 1 NË PRISHTINE 2017 - 2025
DETAILED REGULATORY PLAN FOR URBAN BLOCKS "B 17", "B 18", "B 19"
AND "B 20" OF MATI 1 NEIGHBOURHOOD PRISTINA 2017 - 2025
PLANA DETALJNE REGULACIJE ZA URBANE BLOKOVE "B 17", "B 18", "B 19"
I "B 20" ZA MATI 1 SUSJEDSTVO PRISTINA 2017 - 2025



DIREKTORIA E PLANIFIKIMIT STRATEGIK
DHE ZHVILLIMIT TE QENDROESHËM
DIRECTORATE OF STRATEGIC PLANNING
AND SUSTAINABLE DEVELOPMENT
ODJELIJE ZA STRATEGIJO PLANIRANJE I
ODZIVNE RAZVOJ

RRIJETI ELEKTRIK ELECTRICITY GRID MREZA ELEKTRICINE	PROPOZIMI PROPOSAL PREDLOG STANJE
---	---

Shkalla/ Scale/ Razmera 1:2500
Fleta/ Page/ Strana 12

Autorët/Authors/Autori:
DIREKTORIA E PLANIFIKIMIT STRATEGIK
DHE ZHVILLIMIT TE QENDROESHËM
DIRECTORATE OF STRATEGIC PLANNING AND
SUSTAINABLE DEVELOPMENT
ODJELIJE ZA STRATEGIJO PLANIRANJE I
ODZIVNE RAZVOJ

VËRTETON/ CONFIRMS/ UVERAVA
DIREKTORIA E PLANIFIKIMIT STRATEGIK DHE ZHVILLIMIT TE QENDROESHËM
DIRECTORATE OF STRATEGIC PLANNING AND SUSTAINABLE DEVELOPMENT
ODJELIJE ZA STRATEGIJO PLANIRANJE I ODZIVNE RAZVOJ

z.Genc Bashota KRYETARI I KOMUNES SE PRISHTINES MAYOR OF MUNICIPALITY OF PRISTINA PRESDENIK OPTINE PRISTINA	z.Halim Halimi KRYETAR I KUVENIT THE CHAIRMAN OF THE ASSEMBLY PREDSJEDAVNIK SASTAVNE
--	---

z.Shpend Ahmeti
FINAL/ FINAL DRAFT/ FINALNA FAZA

Ne drejtim te TS Prishtina e re
Unaza 1- 1,6 km
XHP 49A 3x(1x240)mm

Furnizim nga PTK me
fiber optike (rreze optike)
Unaza 3- 1,8 km
XHP 49A 3x(1x240)mm

Unaza 2- 1,75 km
XHP 49A 3x(1x240)mm





LEGJENDA
LEGENDA

	KUFIRI BORDER GRANICA
	RRJETI DN350(130/70°C) PIPE HOPE=350mm
	RRJETI DN300(130/70°C) PIPE HOPE=300mm
	RRJETI DN250(130/70°C) PIPE HOPE=250mm
	RRJETI DN200(130/70°C) PIPE HOPE=200mm
	RRJETI DN175(130/70°C) PIPE HOPE=175mm
	RRJETI DN150(130/70°C) PIPE HOPE=150mm
	RRJETI DN125(130/70°C) PIPE HOPE=125mm
	RRJETI DN100(130/70°C) PIPE HOPE=100mm
	RRJETI DN80(130/70°C) PIPE HOPE=80mm
	RRJETI DN65(130/70°C) PIPE HOPE=65mm
	RRJETI DN50(130/70°C) PIPE HOPE=50mm
	RRJETI DN40(130/70°C) PIPE HOPE=40mm
	RRJETI DN32(130/70°C) PIPE HOPE=32mm
	NENSTACIONET TERMIKE THERMAL SUBSTATIONS
	KYÇJA NË RRJETIN E PARAPARË NË PZHU CONNECTION TO THE NETWORK FORESEEN IN THE UEP
	KYÇJA NË KALDATOREN E VEÇANTË PËR OBJEKT CONNECTION TO THE SPECIAL NETWORK FOR BUILDING
	RRUJET ROADS
	OBJEKTET BUILDINGS
	ZONADRE ZONES
	MBIKALIM OVERPASS
	NËNKALIM UNDERPASS
	HEKURUDHA RAILWAY
	HEKURUDHA RAILWAY



REPUBLIKA E KOSOVES
REPUBLIC OF KOSOVO
KOMUNA E PRISHTINES
MUNICIPALITY OF PRISHTINA

KOMUNA E PRISHTINES
MUNICIPALITY OF PRISHTINA

DIREKTORIA E PLANIFIKIMIT STRATEGJIK DHE ZHVILLIMIT TE QENDRORESHEM
DIRECTORATE OF STRATEGIC PLANNING AND SUSTAINABLE DEVELOPMENT
DREJTORESI I STRATEGJISË DHE ZHVILLIMIT TE QENDRORESHEM

PLANI RREGULLUES I HOLLËSISHËM PËR BLOQET "B 17", "B 18", "B 19" DHE "B 20" TE LAGJES MATI 1 NË PRISHTINË 2017 - 2025
DETAILED REGULATORY PLAN FOR URBAN BLOCKS "B 17", "B 18", "B 19" AND "B 20" OF MATI 1 NEIGHBOURHOOD PRISHTINA 2017 - 2025
PLANA DETALJES RREGULLUESI ZËRARSË BLOQOVE "B 17", "B 18", "B 19" I "B 20" ZËRARSISTVO PRISHTINA 2017 - 2025



DIREKTORIA E PLANIFIKIMIT STRATEGJIK DHE ZHVILLIMIT TE QENDRORESHEM
DIRECTORATE OF STRATEGIC PLANNING AND SUSTAINABLE DEVELOPMENT
DREJTORESI I STRATEGJISË DHE ZHVILLIMIT TE QENDRORESHEM

RRJETI I NGROHJES
HEATING NETWORK
MREZA GRIJANJA

PROPOZIMI
PROPOSAL
PREDLOG STATJES

Shkalla/Scale/Razmera 1:2500
Fleta/Page/Strana 13

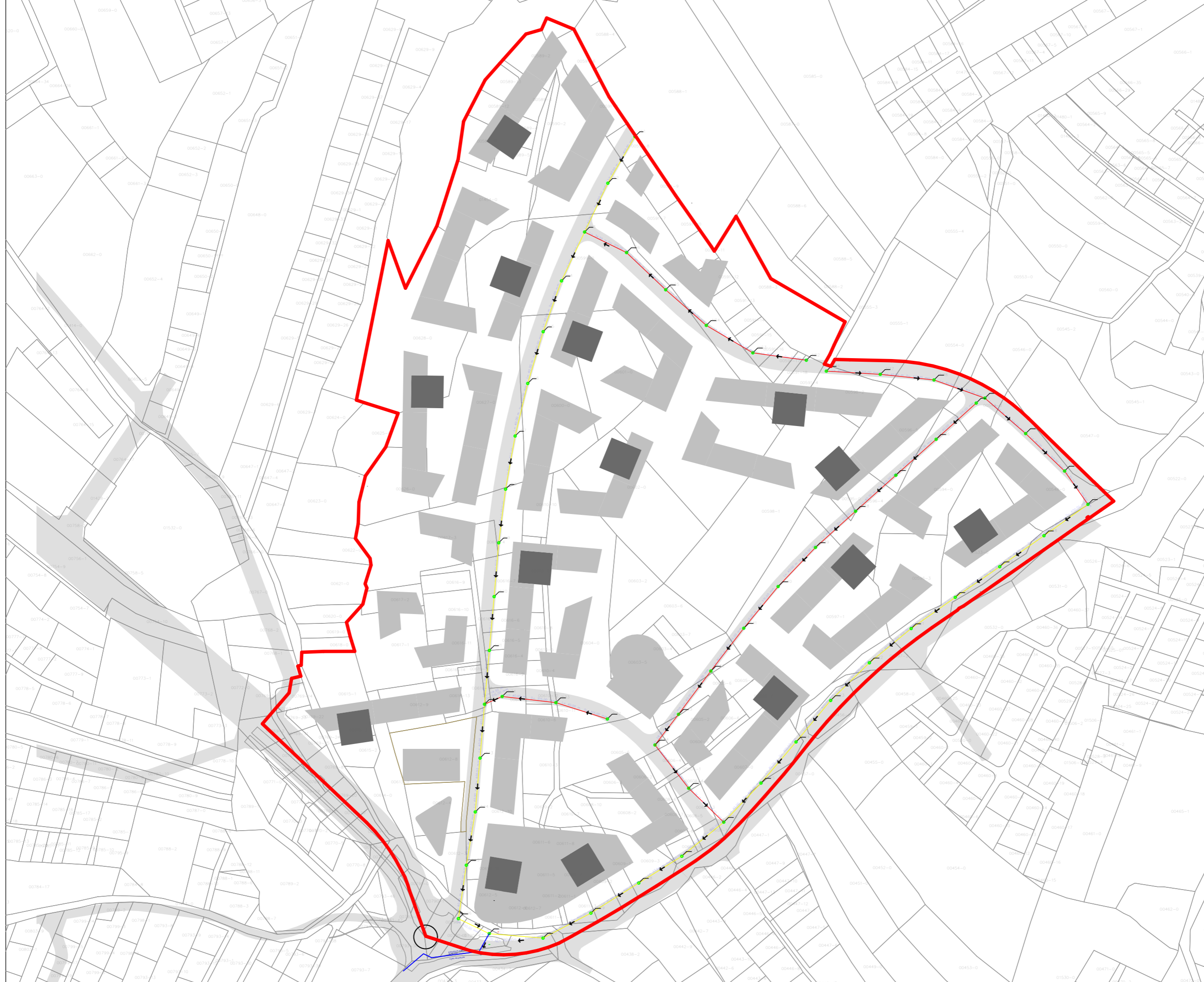
Autoret/Authors/Autori:
DIREKTORIA E PLANIFIKIMIT STRATEGJIK DHE ZHVILLIMIT TE QENDRORESHEM
DIRECTORATE OF STRATEGIC PLANNING AND SUSTAINABLE DEVELOPMENT
DREJTORESI I STRATEGJISË DHE ZHVILLIMIT TE QENDRORESHEM

z.Genc Bashota
DIREKTORI I KOMUNES SE PRISHTINES
MAYOR OF MUNICIPALITY OF PRISHTINA
PRESDHE I OPSTINE PRISHTINA

z.Shpend Ahmeti
DIREKTORI I QENDRORESHEM TE QENDRORESHEM
DIRECTOR OF STRATEGIC PLANNING AND SUSTAINABLE DEVELOPMENT
DREJTORESI I STRATEGJISË DHE ZHVILLIMIT TE QENDRORESHEM


z.Halim Halimi
DIREKTORI I QENDRORESHEM TE QENDRORESHEM
DIRECTOR OF STRATEGIC PLANNING AND SUSTAINABLE DEVELOPMENT
DREJTORESI I STRATEGJISË DHE ZHVILLIMIT TE QENDRORESHEM






LEGJENDA
LEGENDA

- KUFIRI
BORDER
- GYP PESN4 Ø315mm
PIPE Ø315mm
GEY Ø315mm
- GYP PESN4 Ø400mm
PIPE Ø400mm
GEY Ø400mm
- RRJETI EKZISTUES
EXISTING NETWORK
POSTULUECA MREZA
- PUSETA
MANHOLE
BAYDITJE
- OBJEKTET
BUILDINGS
ZORADE
- RRUGËT
ROADS
ULIC




REPUBLIKA E KOSOVES
REPUBLIC OF KOSOVO
KOMUNA E PRISHTINES
MUNICIPALITY OF PRISTINA - OPSTINA PRISTINA



KOMUNA E PRISHTINES
MUNICIPALITY OF PRISTINA
OPSTINA PRISTINA

DIREKTORIA E PLANIFIKIMIT STRATEGIK DHE ZHVILLIMIT TE QENDROESHEM
DIRECTORATE OF STRATEGIC PLANNING AND SUSTAINABLE DEVELOPMENT
ODDELJENJE ZA STRATEGJIKO PLANIRANJE I QENDRORE RAZVOJ

PLANI RRREGULLUES I HOLLËSISHËM PËR BLOQET "B 17", "B 18", "B 19" DHE "B 20" TE LAGJES MATI 1 NË PRISHTINË 2017 - 2025
DETAILED REGULATORY PLAN FOR URBAN BLOCKS "B 17", "B 18", "B 19" AND "B 20" OF MATI 1 NEIGHBOURHOOD PRISTINA 2017 - 2025
PLANA DETALJNE REGULUESJE ZË URSANE BLOKOVE "B 17", "B 18", "B 19" I "B 20" ZË MATI 1 SUSEJESTIVO PRISTINA 2017 - 2025



RRJETI I KANALIZIMIT ATMOSFERIK
DRAINAGE NETWORK
MREZA ATMOSFERIKE KANALIZUESJE

PROPOZIMI
PROPOSAL
PREDLOG STANJE

Shkalla/ Scale/ Bazema 1:2500 Fleta/ Page/ Strana 15

Autorët/Authors/Autori:
DIREKTORIA E PLANIFIKIMIT STRATEGIK DHE ZHVILLIMIT TE QENDROESHEM
DIRECTORATE OF STRATEGIC PLANNING AND SUSTAINABLE DEVELOPMENT
ODDELJENJE ZA STRATEGJIKO PLANIRANJE I QENDRORE RAZVOJ

z.Genc Bashota

ARRËTARI I KOMUNES SE PRISHTINES
MAYOR OF MUNICIPALITY OF PRISTINA
PRESDENIK OPSTINE PRISTINA

z.Halim Halimi

KRYETAR I KUVENDIT
THE CHAIRMAN OF THE ASSEMBLY
PRESDENIKO KUVENDIT PRISTINA

VËRTETON/ CONFIRMS/ UVERAVA
DIREKTORIA E PLANIFIKIMIT STRATEGIK DHE ZHVILLIMIT TE QENDROESHEM
DIRECTORATE OF STRATEGIC PLANNING AND SUSTAINABLE DEVELOPMENT
ODDELJENJE ZA STRATEGJIKO PLANIRANJE I QENDRORE RAZVOJ

z.Shpend Ahmeti

z.Halim Halimi

PRISTINA 2017