



01-715

Republika e Kosovës
Republika Kosova – Republic of Kosovo

Komuna e Prishtinës
Opština Priština – Municipality of Prishtina

PRISHTINA



Në bazë të nenit 22, 44, 50 dhe 84 të Ligjit për Procedurën e Përgjithshme Administrative, Nr.05/L-03, dt. 21.06.2016, nenit 17, pika "d" të Ligjit për Vetëqeverisjen Lokale Nr.03/L-040 dt.20.02.2008 dhe nenit 15 pika "d" e Statutit të Komunës së Prishtinës nr.110-391 dt. 25.02.2010, pikës 9 të nenit 13 të Udhëzimit Administrativ të MMPH-së Nr.06/2017 dt. 23.05.2017 për caktimin e procedurave për përgatitjen dhe shqyrtimin e kërkesave për kushte ndërtimore, leje ndërtimore dhe leje rrërimi për kategorinë e I-rë dhe të II-të të ndërtimeve, si dhe në bazë të kërkesës 05nr.350/03–55177/24 dt.29.04.2024, të kërkuarit: Subjektit juridik & Investitorit "Bautrade"sh.p.k. nga Ratkoci-Rahoveci, me certifikatë të biznesit ARBK 810734154, dhe me pronarë Xhevat Kastrati nga dhe Demush Daki nga Prishtina, për **ndryshim – plotësim** të aktit administrativ "Vendim për caktimin e kushteve ndërtimore", 05nr.350/02–131507/21 dt.16.03.2022, të lëshuar nga kjo drejtori, në emër të aplikuesve: Pronarëve, Bashkim, Sabri dhe Bekim Rama nga Prishtina me Investitor "Bau Trade"sh.p.k., me seli në Ratkoc-Rahovec, për caktimin e kushteve ndërtimore për hartimin e dokumentacionit ndërtimor / projektit ideor për lejimin e ndërtimit të kompleksit të shtëpive individuale të banimit, në kuadër të Planit Zhvillimor Urban në Prishtinë, konkretisht parcelave kadastrale nr.962-4, 964-0 & 963-0 ZK Bërnice e Epërme, Drejtoria e Urbanizmit e Komunës së Prishtinës, në procedurë të rregullt për vendosjen e çështjes administrative, me dt.21.05.2024, merr këtë:

V E N D I M

NDRYSHIM-PLOTËSIMI I VENDIMIT TË KUSHTEVE NDËRTIMORE, 05NR.350/02–131507/21 DT.16.03.2022

- I. **Miratohet** kërkesa 05nr.350/03–55177/24 dt.29.04.2024, në emër të kërkuarit: Subjektit juridik & Investitorit "Bautrade"sh.p.k. nga Ratkoci-Rahoveci, me certifikatë të biznesit ARBK 810734154, dhe me përfaqësues Xhevat Kastrati nga Ratkoci dhe Demush Daki nga Prishtina, për **ndryshim – plotësim** të aktit administrativ "Vendim për caktimin e kushteve ndërtimore", 05nr.350/02–131507/21 dt.16.03.2022, të lëshuar nga kjo drejtori, në emër të aplikuesve: Pronarëve, Bashkim, Sabri dhe Bekim Rama nga Prishtina me Investitor "Bau Trade"sh.p.k., me seli në Ratkoc-Rahovec, për caktimin e kushteve ndërtimore për hartimin e dokumentacionit ndërtimor / projektit ideor për ndërtimin e kompleksit të shtëpive individuale të banimit, në kuadër të Planit Zhvillimor Urban në Prishtinë, konkretisht parcelave kadastrale nr.962-4, 964-0 & 963-0 ZK Bërnice e Epërme, konkretisht për ndërtimin e ndërtesave individuale banimore / shtëpive familjare – 20 shtëpi individuale të banimit në varg, nga këto 6 shtëpi me P+1, 10 shtëpi me etazhitet B+P+1, dhe 4 shtëpi me etazhitet P+1+Nk.;
- II. **Ndryshim-plotësimi** i aktit administrativ "Vendim për caktimin e kushteve ndërtimore" 05nr.350/02–131507/21 dt.16.03.2022, ka të bëjë me ricaktimin e kushteve ndërtimore për parcelën kadastrale nr. 1598-16 ZK Bërnice e Epërme (e formuar pas bashkimit dhe ndarjes së parcelave kadastrale nr.962-4, 964-0 & 963-0 ZK Bërnice e Epërme), me pronar "Bautrade" shpk, me sipërfaqe S=371m², dhe me lloj të shfrytëzimit "tokë ndërtimore".
- III. **Parcela kadastrale** nr. 1598-16 ZK Bërnice e Epërme, sipas projektit konceptual "zgjidhja urbane", të prezantuar, dhe e cila shtrihet në grupacionin prej 10 shtëpive banimore (sipas kushteve ndërtimore të përcaktuara paraprakisht), është propozuar të ndahet në dy parcela të reja, me sipërfaqe S=185+186=371m², dhe duke planifikuar ndërtimin e një ndërtese individuale banimore – shtëpi dyshe, me etazhitet B+P+1+Nk, përkatësisht duke propozuar rritjen e shpëtës (ISHP-së) për 10 %, me aplikim të arkitekturës së qëndrueshme, bazuar në kriteret e përcaktuara në Vendimin e Kryetarit të Komunës, 01nr.031-185481 dt.14.08.2015;
- IV. **Kushtet ndërtimore** për hartimin e dokumentacionit ndërtimor / projektit ideor, për rregullimin e hapësirës dhe për ndërtimin e ndërtesës individuale – shtëpi dyshe, me Hyrja "1" dhe "2", me etazhitet B+P+1+Nk, bazuar në parametrat urban të Planit Zhvillimor Urban, dhe të Vendimit të Kryetarit të Komunës, 01nr.031-185481 dt.14.08.2015, janë si në vijim:

- Në kuadër të kompleksit me ndërtesa individuale banimore, përkatësisht në kuadër të parcelës kadastrale nr. 1598-16 ZK Bërrnicë e Epërme, është planifikuar të ndërtohet një ndërtesë individuale banimore-shtëpi dyshe, me Hyrja "1" dhe Hyrja "2", me sipërfaqe ndërtimore dhe etazhitet, sipas llogarive dhe projekt propozimit, si në vijim:

Hyrja "1" - $S=222.95 \text{ m}^2 / 148.20 \text{ m}^2$, mbi tokë + 74.75 m^2 , nën tokë /

Etazhitet: B+P+1+Nk

Ndërtesa "2" - $S=222.95 \text{ m}^2 / 148.20 \text{ m}^2$, mbi tokë + 74.75 m^2 , nën tokë /

Etazhitet: B+P+1+Nk

Sipërfaqja e përgjithshme $S=445.90 \text{ m}^2 / 296.40 \text{ m}^2$, mbi tokë + 149.50 m^2 , nën tokë /.

- Koeficienti i shfrytëzimit të parcelës ndërtimore (ISHP), për vendosjen e ndërtesës në bazën/gabarit të përdheses ose suteranit, sipas planit në kuadër të PZHU-së, lejohet max.30%, ndërsa me aplikim të arkitekturës së qëndrueshëm, bazuar në Vendimin 01nr.031-185481 dt.14.08.2015, lejohet rritja për 10 %, dhe sipas llogarive, kjo sipërfaqe është:

$S=185 \times 0.4=74.00\text{m}^2$ / për shtëpi dyshe - Hyrja "1" /;

$S=186 \times 0.4=74.40\text{m}^2$ / për shtëpi dyshe - Hyrja "2" /;

$S= 63.95\text{m}^2$ / sipas projekt propozimit konceptual për Hyrja "1" /;

$S= 63.95\text{m}^2$ / sipas projekt propozimit konceptual për Hyrja "2" /;

- Koeficienti i shfrytëzimit të parcelës ndërtimore / parcelave të bashkuara (ISHPN), për vendosjen e ndërtesës në bazë - gabarit të bodrumit është max.60%, bazuar në paragrafin II. pika 1. të Vendimit 01nr.031-185481 dt.14.08.2015, të Kryetarit të Komunës së Prishtinës, dhe sipas llogarive, kjo sipërfaqe është:

$S=185 \times 0.6=111.00\text{m}^2$ / për shtëpi dyshe - Hyrja "1" /;

$S=186 \times 0.6=111.60\text{m}^2$ / për shtëpi dyshe - Hyrja "2" /;

$S= 74.75\text{m}^2$ / sipas projekt propozimit konceptual për Hyrja "1" /;

$S= 74.75\text{m}^2$ / sipas projekt propozimit konceptual për Hyrja "2" /;

- Koeficienti i shfrytëzimit të parcelës ndërtimore / parcelave të bashkuara, për hapësira gjelbëruese (ISHPGJ), bazuar në paragrafin II. pika 2. të Vendimit 01 Nr. 031-185481 dt. 14.08.2015, të Kryetarit të Komunës së Prishtinës është min.40%, dhe përjashtimisht kur ndërtohet kulmi me gjelbërim, 0.3 (30 %), me gjelbërim të lartë dhe të ultë, si dhe hapësira të organizuara për sport dhe rekreacion, dhe sipas llogarive, kjo sipërfaqe është:

$S=185 \times 0.4=74.00\text{m}^2$ / për shtëpi dyshe - Hyrja "1" /;

$S=186 \times 0.4=74.40\text{m}^2$ / për shtëpi dyshe - Hyrja "2" /;

$S= 81.20\text{m}^2$ / sipas projekt propozimit konceptual për Hyrja "1" /;

$S= 81.20\text{m}^2$ / sipas projekt propozimit konceptual për Hyrja "2" /;

- Koeficienti i ndërtimit (ISPN) sipas sipas planit në kuadër të PZHU-së në Prishtinë, indeksi i sipërfaqes ndërtimore 0.6-08 – llogaritet, si në vijim: **100%** për etazhet mbi kuotën ± 0.00 , 50% për etazhet me vëllim mbi **51%** apo së paku njëra ballore mbi nivelin e tokës - **suteren**, dhe **0%** për etazhet e nëntokës – **bodrum**, dhe sipas llogarive kjo sipërfaqe është:

$S=185 \times 0.8=148.40\text{m}^2$ / për shtëpi dyshe - Hyrja "1" /;

$S=186 \times 0.8=148.40\text{m}^2$ / për shtëpi dyshe - Hyrja "2" /;

$S=148.20\text{m}^2$ / sipas projekt propozimit konceptual për Hyrja "1" /;

$S=148.20\text{m}^2$ / sipas projekt propozimit konceptual për Hyrja "2" /;

- Arkitektura-dukja e jashtme (fasada) e ndërtesave dhe materializimi i tyre, të jetë me materiale bashkëkohore dhe me masa të efijencës së energjisë, duke aplikuar kriteret e përcaktuara në Vendimin e Kryetarit të Komunës, 01nr.031-185481 dt.14.08.2015, për arkitekturë të qëndrueshme;
- V. Ndarja / parcelimi i parcelës kadastrale 1598-16 ZK Bërrnicë e Epërme, do të realizohet bazuar në Planin e situacionit - "zgjidhja urbane", dhe manualin e ndarjes, punuar nga kompania gjeodezike "Ar Consulting" sh.p.k. nga Prishtina, me licencë nr.72.**

Andaj, kjo drejtori jep PËLQIM për ndarjen e parcelës kadastrale të lartcekur, sipas Planit të situacionit - "zgjidhja urbane" dhe manuali i ndarjes, punuar nga kompania gjeodezike e licencuar. Procedura e ndarjes/parcelimit do të realizohet bazuar në pëlqimin e konfirmuar në këtë paragraf, e i cili do të shërbejë si bazë për evidentimin në regjistrin kadastral të këtyre ndryshimeve.

Procedura e ndarjes të bëhet para aplikimit për leje ndërtimore, në Drejtorinë e Kadastrit të Komunës së Prishtinës, sipas këtij vendimi, për **ndryshim-plotësim** të kushteve ndërtimore, dhe me

kërkesë të pronarit, duke u bazuar edhe në Planin e situacionit - "zgjdhja urbane" dhe manualin e ndarjes, punuar nga kompania gjeodezike e licencuar, e të cilat janë pjesë përbërëse të këtij vendimi.

VI. Me dokumentacionin tjetër të nevojshëm për aplikim për leje ndërtimore të prezantohet edhe elaborati i "Arkitektura e qëndrueshme", i hartuar bazuar në kriteret e përcaktuara në Vendimin e Kryetarit të Komunës, 01nr.031-185481 dt.14.08.2015;

VII. Ky vendim është pjesë përbërëse e aktit administrativ "Vendim për caktimin e kushteve ndërtimore", 05nr.350/02-131507/21 dt.16.03.2022, dhe i njëjti do të prodhojë efekt juridik nga dita e miratimit të tij.

A r s y e t i m

Kërkuesit: Subjekti juridik & Investitori "BauTrade"sh.p.k. nga Ratkoci-Rahoveci, me certifikatë të biznesit ARBK 810734154, dhe me pronarë Xhevat Kastrati dhe Demush Daki nga Prishtina, 05nr.350/03-55177/24 dt.29.04.2024, kanë këkuar nga kjo drejtori, **ndryshim – plotësim** të aktit administrativ "Vendim për caktimin e kushteve ndërtimore", 05nr.350/02-131507/21 dt.16.03.2022, të lëshuar nga kjo drejtori, në emër të aplikuesve: Pronarëve, Bashkim, Sabri dhe Bekim Rama nga Prishtina me Investitor "Bau Trade"sh.p.k., me seli në Ratkoc-Rahovec, për hartimin e dokumentacionit ndërtimor / projektit ideor për lejimin e ndërtimit të kompleksit të shtëpive individuale të banimit, në kuadër të Planit Zhvillimor Urban në Prishtinë, konkretisht parcelave kadastrale nr.962-4, 964-0 & 963-0 ZK Bërnice e Epërme.

Me kërkesën 05nr.350/03-55177/24 dt.29.04.2024, për **ndryshim-plotësim** të aktit administrativ "Vendim për caktimin e kushteve ndërtimore", 05nr.350/02-131507/21 dt.16.03.2022, si dhe gjatë fazës së zhvillimit të procedurës, është prezantuar dhe trajtuar dokumentacioni si në vijim:

- *Dëshmia mbi pronësinë e parcelës kadastrale nr.1598-16 ZK Bërnice e Epërme, lëshuar nga Drejtoria e Kadastrit e Komunës së Prishtinës;*
- *Projekti konceptual - "zgjdhja urbane" me projekt ideor të ndërtesave individuale banimre-shtëpisë dyshe, hartuar nga "Eko Building Project" sh.p.k. nga Prishtina, me certifikatë të biznesit 811374454;*
- *Manuali i ndarjes, punuar nga kompania gjeodezike e licencuar "Ar Consulting"sh.p.k. nga Prishtina, me licencë nr.72;*
- *Fotokopja e pa vërtetuar e "Vendim për caktimin e kushteve ndërtimore", 05nr.350/02-131507/21 dt.16.03.2022, të lëshuara nga kjo drejtori;*
- *Fotokopja e pa vërtetuar e "Vendim Leje ndërtimi për ndërtimin e ndërtesave të banimit individual / shtëpi familjare të Tipit "A"-dy (2) shtëpi me B+P+1, Tipi "B"-katër (4) shtëpi me B+P+1 dhe Tipi "C" – tri (3) shtëpi me B+P+1, në kuadër të Planit Zhvillimor Urban - PZHU në Prishtinë", 05nr.351/02-199903/22 dt.14.12.2022, lëshuar nga kjo drejtori;*
- *Certifikata e biznesit të subjektit juridik "BauTrade"sh.p.k., me seli në Ratkoc-Rahovec, me certifikatë të regjistrimit të biznesit ARBK 810734154*
- *Fotokopja e letërnjoftimit të pronarëve.*
- *Shkresa "Informim" me situacion të parcelave kadastrale me vijë rregullues dhe ndërtimore nga PZHU në sistemin koordinativ KosovaREF 05nr.351/03 – 47122/21 dt.12.04.2021, lëshuar nga kjo drejtori.*

Drejtoria e Urbanizimit, pas pranimit të kërkesës së lartcekur, konsultimit të dosjes së lëndëve paraprake të zhvilluara nga arkivi i drejtorisë, konkretisht dosjen e lëndës – kërkesës për caktim të kushteve ndërtimore, 05nr.350/02 – 131507/21 dt.07.07.2021, dhe të dosjes së lëndës – kërkesës për leje ndërtimore 05nr.351/02-199903/22 dt.19.08.2022, si dhe konsultimin e rregullativës ligjore në fuqi nga aspekti i planifikimit, ndërtimit dhe procedurës së përgjithshme administrative, në mënyrë kronologjike konstatoi se:

Drejtoria e Urbanizimit, bazuar në kërkesën 05nr.350/02 – 131507/21 dt.07.07.2021, të kërkuesve: Pronarëve, Bashkim, Sabri dhe Bekim Rama nga Prishtina me Investitor "Bau Trade"sh.p.k., me seli në Ratkoc-Rahovec, me aktin administrativ "Vendim për caktimin e kushteve ndërtimore", 05nr.350/02-131507/21 dt.16.03.2022, ka caktuar kushtet ndërtimore për hartimin e dokumentacionit ndërtimor / projektit ideor për ndërtimin e kompleksit të shtëpive individuale të banimit, në kuadër të Planit Zhvillimor Urban në Prishtinë, konkretisht parcelave kadastrale nr.962-4, 964-0 & 963-0 ZK

Bërnice e Epërme, konkretisht për ndërtimin e ndërtesave individuale banimore / shtëpive familjare – 20 shtëpi individuale të banimit në varg, nga këto 6 shtëpi me P+1, dhe 10 shtëpi me etazhite B+P+1 dhe 4 shtëpi me P+1+Nk, në kuadër PZHU-së në Prishtinë.

Subjekti juridik - pronari & Investitori "Bautrade"sh.p.k. nga Ratkoci-Rahoveci, me certifikatë të biznesit ARBK 810734154, dhe me përfaqësues Xhevat Kastrati dhe Demush Daki nga Prishtina, me kërkesën 05nr.350/03–55177/24 dt.29.04.2024, ka kërkuar nga kjo drejtori, miratimin e **ndryshim - plotësimit** të aktit administrativ "**Vendim për caktimin e kushteve ndërtimore**", 05nr.350/02–131507/21 dt.16.03.2022, të lëshuar nga kjo drejtori, përkatësisht ricaktimin e kushteve ndërtimore për parcelën kadastrale nr. 1598-16 ZK Bërnice e Epërme (e formuar pas bashkimit dhe ndarjes së parcelave kadastrale nr.962-4, 964-0 & 963-0 ZK Bërnice e Epërme).

Kjo drejtori, pas pranimit të kërkesës për **ndryshim-plotësim** të aktit administrativ "**Vendim për caktimin e kushteve ndërtimore**", 05nr.350/02 – 131507/21 dt.16.03.2022, , me dokumentacion të prezantuar, shqyrtimit të përmbajtjes së saj dhe konsultimit të dokumentit të planifikimit hapësinor për atë hapësirë –PZHU-së, si dhe Vendimit të Kryetarit të Komunës, 01nr.031-185481 dt.14.08.2015, për arkitekturë të qëndrueshme, konstatoi se ka bazë ligjore për miratimin e kërkesës, andaj edhe ka filluar procedurat për trajtimin e saj. Bazuar në projekt propozimin konceptual konstatohet se është propozuar, që parcela ndërtimore nr. 1598-16 Z Bërnice e Epërme, të ndahet në dy parcela të reja, me sipërfaqe $S=185+186=371m^2$, dhe është planifikuar ndërtimi i një ndërtese individuale banimore – shtëpi dyshe, me etazhitet B+P+1+Nk, duke propozuar rritjen e shputës (ISHP-së) për 10 %, me aplikim të arkitekturës së qëndrueshme, bazuar në kriteret e përcaktuara në Vendimin e Kryetarit të Komunës, 01nr.031-185481 dt.14.08.2015.

Kjo drejtori pas pranimit të kërkesës së lartcekur, konsultimit të aktit administrativ "**Vendim për caktimin e kushteve ndërtimore**", 05nr.350/02 – 131507/21 dt.16.03.2021, ka konstatuar se zbatimi i kushteve ndërtimore ka filluar, dhe se me Vendim 05nr.351/02-199903/22 dt.14.12.2022, të lëshuar në emër kërkuësve: Bashkëpronarëve Bashkim, Sabri dhe Bekim Rama nga Prishtina, me Investitor "Bau Trade"sh.p.k. me seli në Ratkoc-Rahovec, me certifikatë të regjistrimit të biznesit ARBK 810734154, dhe me përfaqësues, Halil Hoti, është lejuar ndërtimi i **Kompleksi "Elite Villas"** me ndërtesa individuale banimore – shtëpi familjare / nëntë (9) shtëpi - sipas tipeve: "**Tipi "A"** – dy (2) shtëpi, me B+P+1, **Tipi "B"** – katër (4) shtëpi, me B+P+1 dhe **Tipi "C"** – tri (3) shtëpi, me B+P+1 (të gjitha shtëpi në varg – (Faza 2), në kuadër PZHU-së në Prishtinë, konkretisht parcelave kadastrale nr.1598-1, 2, 3, 17, 18, 19, 20, 21 & nr.1598-22 ZK Bërnice e Epërme, dhe se nuk ka pengesa ligjore dhe të planifikimit për miratimin e kërkesës për **ndryshim – plotësim** të kushteve ndërtimore për parcelën nr. 1598-16 ZK Bërnice e Epërme, sipas përshkrimit në dispozitiv të këtij vendimi.

Andaj, si konkludim përfundimtar, bazuar në konstatimet e më sipërme, në dokumentacionin e prezantuar dhe shqyrtuar, pas konsultimit të rregullativës ligjore në fuqi, nenit 21 të Ligjit për Planifikim Hapësinor Nr.04/L-174 dt.31.07.2013, nenit 18 të Ligjit për Ndërtim, Nr. 04/L-110 dt.31.05.2012, nenin 13 të "**Udhëzimi Administrativ i MMPH-së Nr.06/2017 dt.23.05.2017 për përcaktimin e procedurave për përgatitjen dhe shqyrtimin e kërkesave për kushte ndërtimore, leje ndërtimore dhe leje rrënimi për kategorinë e I-rë dhe II-të të ndërtimeve**", si dhe duke u bazuar në diskrecionin për vendosje të çështjeve të planifikimit, ndërtimit dhe procedurës së përgjithshme administrative, në nenin 21, 44, 50 dhe 84, të LPPA-së Nr.05/L - 031, lidhur me ligjshmërinë për **ndryshim-plotësim** të "**Vendim për caktimin e kushteve ndërtimore**", 05nr.350/02–131507/21 dt.16.03.2022, konstatoi se kërkuësit kanë prezantuar të gjithë dokumentacionin e nevojshëm, dhe se janë plotësuar kushtet për miratim të kërkesës 05nr.350/03–55177/24 dt.29.04.2024, në emër të kërkuësit: subjektit juridik - Investitorit "Bautrade"sh.p.k. nga Ratkoci-Rahoveci, për **ndryshim-plotësim** të aktit administrativ "**Vendim për caktimin e kushteve ndërtimore**", 05nr.350/02–131507/21 dt.16.03.2022, të lëshuar nga kjo drejtori, në emër të kërkuësve: Pronarëve, Bashkim, Sabri dhe Bekim Rama nga Prishtina me Investitor "Bau Trade"sh.p.k., me seli në Ratkoc-Rahovec, për caktimin e kushteve ndërtimore për hartimin e dokumentacionit ndërtimor / projektin ideor për ndërtimin e kompleksit të shtëpive individuale të banimit, në kuadër të Planit Zhvillimor Urban në Prishtinë, konkretisht parcelave kadastrale nr.962-4, 964-0 & 963-0 ZK Bërnice e Epërme, përkatësisht për ricaktimin e kushteve ndërtimore për parcelën ndërtimore nr. 1598-16 ZK Bërnice e Epërme, sipas projekt propozimit konceptual - Plani i situacionit / "zgjidhja urbane" të prezantuar në këtë drejtori, përmes këtij vendimi, e i cili vendim do të jetë pjesë përbërëse e vendimit të kushteve ndërtimore të lartcekura.

Nga sa u cek më lartë u vendos si në dispozitiv të vendimit të **ndryshim-plotësim** të kushteve ndërtimore.

Shtojcë: Plani i situacionit – “zgjidhja urbane” e **ndryshim – plotësim** të aktit administrativ “Vendim për caktimin e kushteve ndërtimore”, 05nr.350/02–131507/21 dt.16.03.2022 dhe Manuali i ndarjes, punuar nga kompania gjeodezike e licencuar “Ar Consulting”sh.p.k. nga Prishtina, me licencë nr.72;

Udhëzim juridik: Pala e pakënaqur me këtë vendim me ankesë mund ti drejtohet kësaj drejtorie brenda afatit prej 30 ditësh, duke llogaritur nga dita e marrjes në dorëzim të vendimit. Bazuar në vlerësimin nga kjo drejtori, ankesa do të shqyrtohet apo do të përcillet te organi epror – MMPHI, Departamenti Ligjor i MMPHI-së.

Shtojcë: Plani i situacioni - "zgjidhja urbane" e ndërtesës individuale – shtëpi dyshe, me Hyrja “1” dhe “2”, me etazhitet B+P+1+Nk, dhe Manuali i ndarjes, punuar nga kompania gjeodezike “Ar Consulting”sh.p.k. nga Prishtina, me licencë nr.72.

Ky vendim u printua në 6 (gjashtë) kopje dhe i dërgohet: Kërkuesit/investitorit, kësaj Drejtorie, Qendrës për shërbim me qytetarë dhe vendoset në dosjen e lëndës, 05nr.350/03–0055177/24 dt.29.04.2024 dhe 05nr.350/02–131507/21 dt. 07.07.2021.

I dërgohet përmes postës elektronike: Drejtorisë për Kadastër, Drejtorisë për Planifikim Strategjik.

**DREJTORIA E URBANIZMIT E KOMUNËS SË PRISHTINËS,
05 NR.350/02–131507/21 DT.21.05.2024,**

Zyrtari:
Ergyn Hajredini,



• Udhëheqëse e Sektorit:
Nazife Krasniqi,

Date	Description	Debit	Credit
1900	Jan 1		
	Jan 2		
	Jan 3		
	Jan 4		
	Jan 5		
	Jan 6		
	Jan 7		
	Jan 8		
	Jan 9		
	Jan 10		
	Jan 11		
	Jan 12		
	Jan 13		
	Jan 14		
	Jan 15		
	Jan 16		
	Jan 17		
	Jan 18		
	Jan 19		
	Jan 20		
	Jan 21		
	Jan 22		
	Jan 23		
	Jan 24		
	Jan 25		
	Jan 26		
	Jan 27		
	Jan 28		
	Jan 29		
	Jan 30		
	Jan 31		
	Feb 1		
	Feb 2		
	Feb 3		
	Feb 4		
	Feb 5		
	Feb 6		
	Feb 7		
	Feb 8		
	Feb 9		
	Feb 10		
	Feb 11		
	Feb 12		
	Feb 13		
	Feb 14		
	Feb 15		
	Feb 16		
	Feb 17		
	Feb 18		
	Feb 19		
	Feb 20		
	Feb 21		
	Feb 22		
	Feb 23		
	Feb 24		
	Feb 25		
	Feb 26		
	Feb 27		
	Feb 28		
	Feb 29		
	Feb 30		
	Feb 31		
	Mar 1		
	Mar 2		
	Mar 3		
	Mar 4		
	Mar 5		
	Mar 6		
	Mar 7		
	Mar 8		
	Mar 9		
	Mar 10		
	Mar 11		
	Mar 12		
	Mar 13		
	Mar 14		
	Mar 15		
	Mar 16		
	Mar 17		
	Mar 18		
	Mar 19		
	Mar 20		
	Mar 21		
	Mar 22		
	Mar 23		
	Mar 24		
	Mar 25		
	Mar 26		
	Mar 27		
	Mar 28		
	Mar 29		
	Mar 30		
	Mar 31		
	Apr 1		
	Apr 2		
	Apr 3		
	Apr 4		
	Apr 5		
	Apr 6		
	Apr 7		
	Apr 8		
	Apr 9		
	Apr 10		
	Apr 11		
	Apr 12		
	Apr 13		
	Apr 14		
	Apr 15		
	Apr 16		
	Apr 17		
	Apr 18		
	Apr 19		
	Apr 20		
	Apr 21		
	Apr 22		
	Apr 23		
	Apr 24		
	Apr 25		
	Apr 26		
	Apr 27		
	Apr 28		
	Apr 29		
	Apr 30		
	Apr 31		
	May 1		
	May 2		
	May 3		
	May 4		
	May 5		
	May 6		
	May 7		
	May 8		
	May 9		
	May 10		
	May 11		
	May 12		
	May 13		
	May 14		
	May 15		
	May 16		
	May 17		
	May 18		
	May 19		
	May 20		
	May 21		
	May 22		
	May 23		
	May 24		
	May 25		
	May 26		
	May 27		
	May 28		
	May 29		
	May 30		
	May 31		
	Jun 1		
	Jun 2		
	Jun 3		
	Jun 4		
	Jun 5		
	Jun 6		
	Jun 7		
	Jun 8		
	Jun 9		
	Jun 10		
	Jun 11		
	Jun 12		
	Jun 13		
	Jun 14		
	Jun 15		
	Jun 16		
	Jun 17		
	Jun 18		
	Jun 19		
	Jun 20		
	Jun 21		
	Jun 22		
	Jun 23		
	Jun 24		
	Jun 25		
	Jun 26		
	Jun 27		
	Jun 28		
	Jun 29		
	Jun 30		
	Jun 31		
	Jul 1		
	Jul 2		
	Jul 3		
	Jul 4		
	Jul 5		
	Jul 6		
	Jul 7		
	Jul 8		
	Jul 9		
	Jul 10		
	Jul 11		
	Jul 12		
	Jul 13		
	Jul 14		
	Jul 15		
	Jul 16		
	Jul 17		
	Jul 18		
	Jul 19		
	Jul 20		
	Jul 21		
	Jul 22		
	Jul 23		
	Jul 24		
	Jul 25		
	Jul 26		
	Jul 27		
	Jul 28		
	Jul 29		
	Jul 30		
	Jul 31		
	Aug 1		
	Aug 2		
	Aug 3		
	Aug 4		
	Aug 5		
	Aug 6		
	Aug 7		
	Aug 8		
	Aug 9		
	Aug 10		
	Aug 11		
	Aug 12		
	Aug 13		
	Aug 14		
	Aug 15		
	Aug 16		
	Aug 17		
	Aug 18		
	Aug 19		
	Aug 20		
	Aug 21		
	Aug 22		
	Aug 23		
	Aug 24		
	Aug 25		
	Aug 26		
	Aug 27		
	Aug 28		
	Aug 29		
	Aug 30		
	Aug 31		
	Sep 1		
	Sep 2		
	Sep 3		
	Sep 4		
	Sep 5		
	Sep 6		
	Sep 7		
	Sep 8		
	Sep 9		
	Sep 10		
	Sep 11		
	Sep 12		
	Sep 13		
	Sep 14		
	Sep 15		
	Sep 16		
	Sep 17		
	Sep 18		
	Sep 19		
	Sep 20		
	Sep 21		
	Sep 22		
	Sep 23		
	Sep 24		
	Sep 25		
	Sep 26		
	Sep 27		
	Sep 28		
	Sep 29		
	Sep 30		
	Sep 31		
	Oct 1		
	Oct 2		
	Oct 3		
	Oct 4		
	Oct 5		
	Oct 6		
	Oct 7		
	Oct 8		
	Oct 9		
	Oct 10		
	Oct 11		
	Oct 12		
	Oct 13		
	Oct 14		
	Oct 15		
	Oct 16		
	Oct 17		
	Oct 18		
	Oct 19		
	Oct 20		
	Oct 21		
	Oct 22		
	Oct 23		
	Oct 24		
	Oct 25		
	Oct 26		
	Oct 27		
	Oct 28		
	Oct 29		
	Oct 30		
	Oct 31		
	Nov 1		
	Nov 2		
	Nov 3		
	Nov 4		
	Nov 5		
	Nov 6		
	Nov 7		
	Nov 8		
	Nov 9		
	Nov 10		
	Nov 11		
	Nov 12		
	Nov 13		
	Nov 14		
	Nov 15		
	Nov 16		
	Nov 17		
	Nov 18		
	Nov 19		
	Nov 20		
	Nov 21		
	Nov 22		
	Nov 23		
	Nov 24		
	Nov 25		
	Nov 26		
	Nov 27		
	Nov 28		
	Nov 29		
	Nov 30		
	Nov 31		
	Dec 1		
	Dec 2		
	Dec 3		
	Dec 4		
	Dec 5		
	Dec 6		
	Dec 7		
	Dec 8		
	Dec 9		
	Dec 10		
	Dec 11		
	Dec 12		
	Dec 13		
	Dec 14		
	Dec 15		
	Dec 16		
	Dec 17		
	Dec 18		
	Dec 19		
	Dec 20		
	Dec 21		
	Dec 22		
	Dec 23		
	Dec 24		
	Dec 25		
	Dec 26		
	Dec 27		
	Dec 28		
	Dec 29		
	Dec 30		
	Dec 31		



Republika e Kosovës
Republika Kosova-Republic of Kosova
Qeveria -Vlada-Government

Ministria e Infrastrukturës dhe Ambientit/ Ministrastvo Infrastrukture i Sredine/ Ministry of Infrastructure and Environment
AGJENCIA KADASTRALE E KOSOVËS/ KATASTARSKA AGENCIJA KOSOVA/ KOSOVA CADASTRAL AGENCY

Zyra kadastrale komunale / Opštinska katastarska kancelarija: Prishtinë

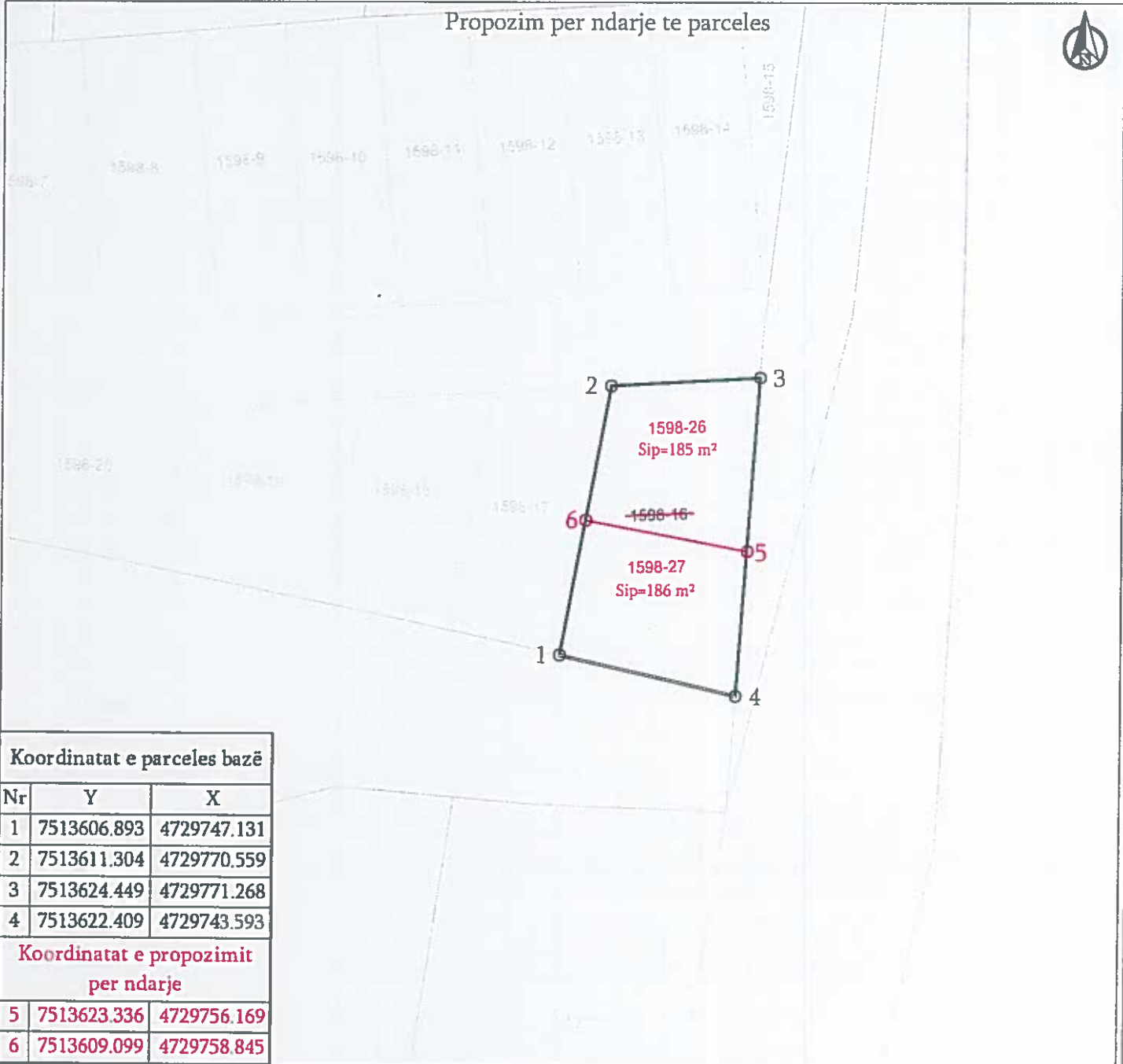
Nr. i njësisë kadastrale / Br. katastarske jedinice : 1598-16

Zona kadastrale / Katastarska zona: Bërnice e Epërme

Lloji i njësisë kadastrale / Vrsta katastarske jedinice : Parcel

Sihalla e zvoglimit / Razmera plana 1: 500

Propozim per ndarje te parceses



Koordinatat e parceses bazë		
Nr	Y	X
1	7513606.893	4729747.131
2	7513611.304	4729770.559
3	7513624.449	4729771.268
4	7513622.409	4729743.593
Koordinatat e propozimit per ndarje		
5	7513623.336	4729756.169
6	7513609.099	4729758.845

Rilevoi / Snimio: "AR CONSULTING" SH.P.K
(emri dhe mbiemri i gjeodetit kompanisë / ime i prezime gjeodeta kompanisë)

Nr. i licencës / Br. licence: 72

Nënshkrimi / Potpis:

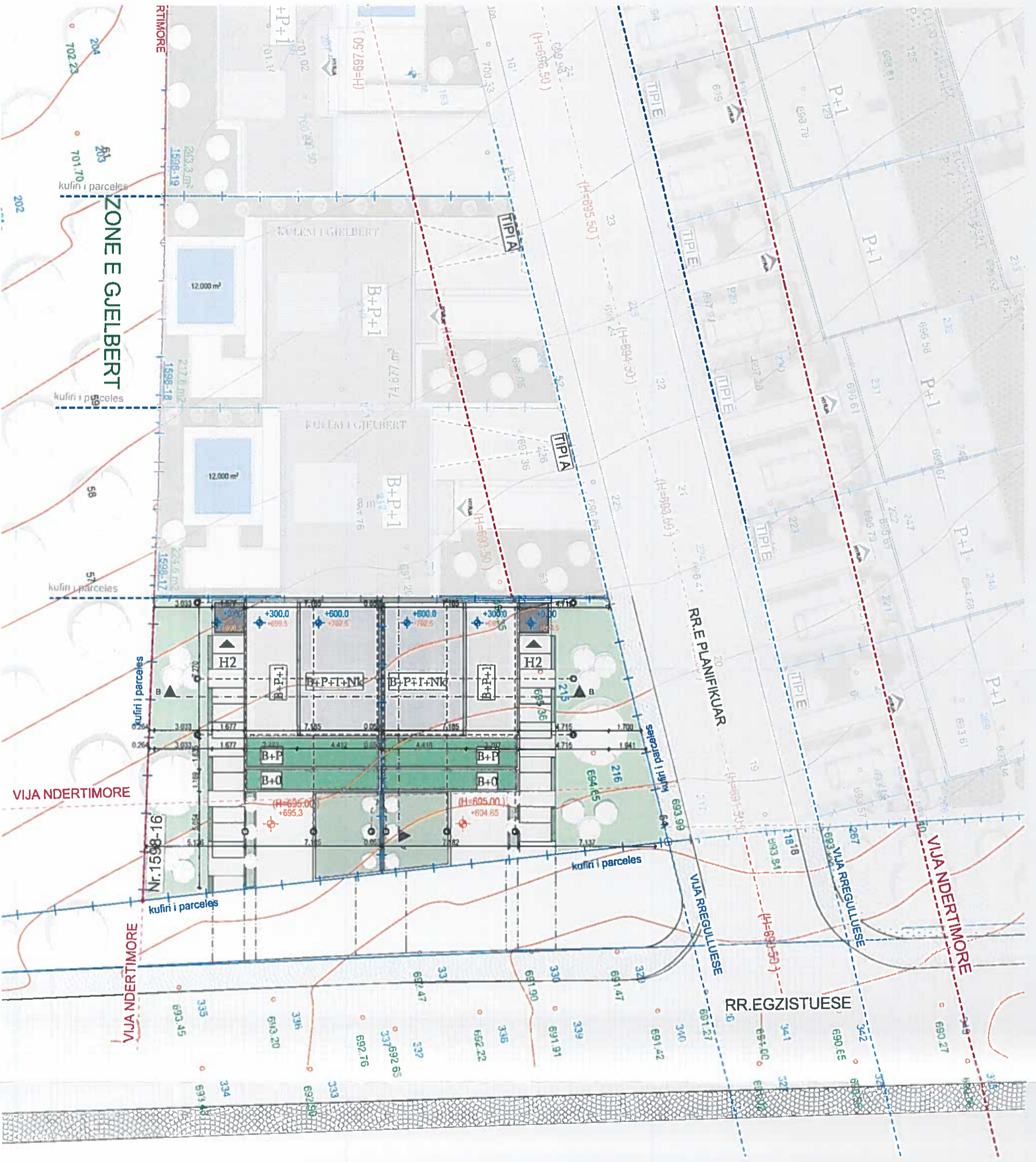
Data e Rilevimit / Datum snimanja: 12/03/2024



Aprovoi / Usvojio: _____
(emri dhe mbiemri i personit zyrtar / ime i prezime sluzbenog lica)

Nënshkrimi / Potpis: _____

Data e aprovimit / Datum usvajanja: _____



Legjenda:
 Vendimi i Lages Nderitimore
 05 nr.351/02-111010/22 dt.26.07.2022
 Tip - 'D' 4 shtepi
 Tip - 'E' 6 shtepi
 Tip - 'C' 3 shtepi

VENDIMI I LAGES RREGULLUESE
 05 nr.351/02-119903/22 dt.14.12.2022
 Tip - 'A' 2 shtepi
 Tip - 'S' 4 shtepi
 Tip - 'C' 3 shtepi

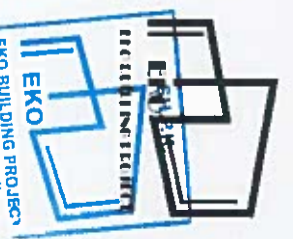
PROJEKTI IDEOR

	HYRJA 1	HYRJA 2	TOTAL
BODRUMI	74.75	74.75	149.5
BODRUMESA	63.95	63.95	127.9
KATI 1	52.22	52.22	104.44
NENKULMI	32.03	32.03	64.06

Mb. sote	148.2	148.2	296.4
Nen sote	74.75	74.75	149.5
Total	222.95	222.95	445.9



FIRMA PROJEKTORE:



EKO BUILDING PROJECT
 EKO BILDIING PROJECT
 "RISHITINE"

Objekti Pika: Mari 1
 Prishtine, Kosove, 10000
 ekobuildingproject@gmail.com
 +383 49 375 238

Shtepi Dyshe
B+P+1+NK

Erri i vizatimit:
Situacioni (2)

Niveli i projektit: FAZA:
Projekti kryesor

Projektori: Blerina Tanushaj
 Kontrollori: Blerina Tanushaj

Perpjesa:
1:200

Formati:
A3

Data:
5/21/2024

Numeri:
2